



# OLAT NIEUWS

CLUBBLAD VAN WSV OLAT • JAARGANG 34 • NUMMER 5 • MEI 2008



WK snelwandelen in Frankrijk



Voetreis naar Rome



Op pad met 'digitale wichelroede'



Het Grenslandpad

*Dat geloof je toch niet: de  
Paastocht start met sneeuw!*



## Ollandse Lange Afstand Tippelaars

Opricht 23 november 1967

Lid van de KNBLO-Wandelsportorganisatie Nederland

Aangesloten bij: KNAU en NFV (IVV)

## REDACTIE OLAT NIEUWS

Mirjam Kies, Wil Jacobs, Rinda Scheltens en  
Maria Stortelder (tekst)  
Noud Wijn, Jo Lepoutre (fotografie)  
Angélique van Deursen (web-editie);  
Joop Wesseling (bestuursafgevaardigde)  
Vormgeving & coördinatie: Mirjam Kies

### Inleveren kopij: t/m 3<sup>e</sup> zondag van de maand

Scheidingstraat 50, 5615 KN Eindhoven  
olatnieuws@hetnet.nl  
info redactie 040 2550342

### Ledenadministratie & abonnementen

Jet van den Bersselaar-Dreesen  
Postbus 6155, 5600 HD Eindhoven  
040 252 4404, jet.dreesen@gmail.com

### Advertenties:

Ad van Asten, a.asten1@chello.nl

### Verzending

Mariet & Mart Douven, Tjeu van de Kerkhof

### Druk

Ton Niëns, Weert

# INHOUD OLAT NIEUWS 5

Bij Joop aan tafel <i>opgetekend door Ad van Asten</i>	3
Wandelen op Dinsdag; Rooise wandelingen; Clubreizen; Winterserie	4-5
Prikbord <i>Theo Tromp</i>	6-7
Van de bestuurstafel <i>Kees van Vessem</i>	7
Ledenadministratie; onze jarigen <i>Jet van den Bersselaar</i>	8
Vooruitblikken: Clubreizen & Vierdaagse <i>Mirjam Kies</i>	9
Zeven vragen aan Cor Broerse <i>Mirjam Kies</i>	10-11
Vooruitblikken: Rooise Avond-4-daagse <i>Betsie van Mil</i>	11
LPS: Clubkampioenschap, stand en agenda <i>Ad van Asten</i>	12
LPS: wedstrijdverslagen <i>Hans de Vries</i>	13-15
LPS: leuke week in Clermont-Ferrand <i>Klaas Bakker</i>	14-15
Kennedymars Sittard <i>Rinda Scheltens &amp; Peter van de Ven</i>	16-17
Anie & Huib stappen voor KiKa <i>Mirjam Kies</i>	17
Wandelen en wat ik zoal tegenkom (43) <i>Christiaan Koehler</i>	18-19
Hallo Wandelaars! <i>Inge Mol-van Egmond</i>	19
Voetreis naar Rome <i>Sjef Koolen</i>	20-22
Gedurfd parkoers Paastocht <i>Ad van Asten</i>	23-24
Jan Cortenbach tijdelijk 'correspondent' in China <i>Mirjam Kies</i>	24
Op stap met 'digitale wichelroede' <i>Joop Reichenfeld</i>	25-26
Het goede leven op het Grenslandpad <i>Willemien Hietland</i>	27-29
Dolen door een aards paradijs <i>Ad van Asten</i>	29-30

De redactie verwelkomt alle bijdragen in woord en beeld. Indien nodig kunnen stukken worden ingekort. Zie ook [www.olat.nl](http://www.olat.nl) en [www.olatnieuws.nl](http://www.olatnieuws.nl)

Opiniërende stukken kunnen afwijken van de mening van het OLAT-bestuur. Het bestuur van OLAT en de redactie van het OLAT Nieuws aanvaarden geen enkele verantwoordelijkheid voor de inhoud van de gepubliceerde advertenties in het clubblad van wandelsportvereniging OLAT.

### Voorzitter

#### Joop Wesseling

De Turfkamp 6, 5258 EN Berlicum  
073 5033322  
joopwesseling@hetnet.nl



### Vice-voorzitter

#### Theo Tromp

Daalenbroek 32, 6002 VN Weert  
0495 450325  
m.h.tromp@hccnet.nl  
tevens webmaster van [www.wandel-olat.org](http://www.wandel-olat.org)

### Secretaris

#### Kees van Vessem

Diepmeerven 112, 5646 HC Eindhoven  
040 2110413  
keesvanvessem@tiscali.nl



### Penningmeester

#### Jos van den Bersselaar

Postbus 6155, 5600 HD Eindhoven  
040 2524404  
j.f.c.j.vande.Bersselaar@freeler.nl  
Bank (OLAT) 13.82.11.736, giro (OLAT) 17.75.156  
t.n.v. penningmeester OLAT, Eindhoven

### Bestuurslid

#### Toon van Wordragen

J. v. Stolbergstraat 10, 6006 ZM Weert  
0495 537775  
toon.van.wordragen@gmail.com



### Bestuurslid

#### Boetje Huliselan

Kerkweg 39, 5266 BA Cromvoirt  
06 13176518  
boetjelsa@planet.nl

### Bestuurslid

#### Cor Broerse

Hoffmanstraat 22, 4143 BE Leerdam  
0345 615530  
c.broerse@kpnplanet.nl



### Bestuurslid

#### Ad Verbakel

Pastoor Bogaertsstraat 12, 5469 EZ Keldonk  
0413 212161  
adverbakel@home.nl

## OLAT COMMISSIES

### Lange afstand- Prestatie- en Snelwandelen

Boetje Huliselan (bestuursafgevaardigde), Henk Plasman (voorzitter), Piet van der Ree (secretaris)  
Hans de Vries (wedstrijdsecretaris)  
Stationsweg 136, 5611 BZ Eindhoven  
06 20133971, havries@capgemini.com

### Clubreizen

Toon van Wordragen  
Juliana van Stolbergstraat 10, 6006 ZM Weert  
0495 537775; toon.van.wordragen@gmail.com  
Simon Willems, Jan Hendrix, Theo Bouwmans

### Kempische Wandeldagen

Mia Dielesen (secretariaat)  
Diephuisstraat 24, 5652 PA Eindhoven  
040 2552742, kwdagen@dielesen.demon.nl  
Joop Wesseling (voorzitter), Hein Lenders,  
Jos van den Bersselaar, Ad Verbakel,  
Toon van Wordragen, *vacature*

### Wandelen op Dinsdag

Truus van Vessem, 040 2110413  
Kees van Iersel, 0411 621706  
Piet van de Zande, 040 2263198

### Rooise Wandelingen en Avondvierdaagse

Marinus van Roosmalen, 0413 475467  
Betsie van Mil, 0413 475454

### Wandelwegen

Theo Tromp (coördinator), 0495 450325  
Jan van Berkel (Airbornepad)  
Truus van Vessem, Wendy vd Heyde (H. Hendrikpad)  
Job van de Berg (Graaf van Hornepad)  
Ad Verbakel (Peellandpad)

### Onderscheidingen

p/a Peppelbos 40, 4191 MG Geldermalsen  
Voordrachten jaarlijks vóór 15 sept. indienen

## OVERIG

### OLAT-verzorging

Piet van Buul (coördinator), 06 10884556  
Willem Schoonhen, 06 48783069

### Startbureau

Jos van den Bersselaar, 040 2524404

### Boetiek

Hetty van Wijk-Verberne / Janet van Gennip  
040 2812060 / 040 2415802

### Parkoersen

Ad Verbakel, 0413 212161

### Overnachting Vierdaagse

Hein Lenders, 06 120744736, giro 2608214

### Notuliste Bestuursvergadering

Mariet Ahlers

# BIJ JOOP AAN TAFEL

Evenals het weer is ons programma dit voorjaar een beetje van slag geraakt. Geen van beide hadden we in de hand. Wij hanteren een strak schema voor onze wandeltochten en daarbij speelde Pasen ons dit jaar een beetje parten. Nu dus tijd om wat andere dingen op een rijtje te zetten.

Jarenlang vonden wij voor onze materialen een veilig onderkomen bij de familie van de Ven in Lierop. De tijd gaat echter voorbij en wij danken de vader van ons erelid Jan van de Ven voor de gastvrijheid die onze medewerkers daar steeds mochten ontvangen. Op Zandoerle in Veldhoven krijgen we de beschikking over 50 m<sup>2</sup> opslagruimte in een tuinderskas. Deze ruimte moet echter nog een eigen afbakening krijgen; dat willen we doen met een gaaswand. Woont u daar in de omgeving en bent u handig met een hamer, bel dan even met Ad Verbakel en maak een afspraak om een paar uurtjes te helpen. Alvast bedankt.

Het bestuur wil onze vrijwilligersdag ook dit jaar graag laten doorgaan en wel op zaterdag 6 september. Plaats van handeling: onze Brabantse hoofdstad. Behoort u tot de grote groep van medewerkers die het mogelijk maakt onze activiteiten uit te voeren, reserveer dan deze dag alvast. Jullie horen er meer over.

Ook de Grote Clubactie, die deze zomer weer om onze aandacht vraagt, bevelen wij graag aan. De opbrengst stelt ons in staat om af en toe iets extra te doen voor de mensen die onze activiteiten helpen dragen.

De organisatie van de beide Vierdaagsen hebben de inschrijvingen verwerkt en iedereen mag meedoen. In Apeldoorn begeleiden wij de OLAT-wandelaars dagelijks met een kleine post, waarbij het vooral om de gemoedelijkheid gaat. In Nijmegen zijn wij al jaren prominent aanwezig. Dagelijks zullen de wandelaars door een of twee verzorgingsposten van OLAT worden begeleid. Nog meer dan andere jaren het geval was, zal onze wandelvereniging OLAT onder de aandacht worden gebracht. Cor Broerse zal de verzorging coördineren.

Volgende maand leest u alles over de plaats waar de posten staan en ook hoe u zich moet melden om in de statistieken over deze Vierdaagsen in ons clubblad van september te worden opgenomen.

Dit brengt ons bij onze eigen Avond Vierdaagse die begin juni zal plaatsvinden. Alweer voor de vierde keer wordt Rooi een gezellig wandeldorp. Met Rooi bedoelen wij dan ook alle vier de kerkdorpen: Nijnsel, Boskant, Olland en Sint-Oedenrode. De organisatie berust bij een paar zeer actieve mensen. Probeer – met een handje te helpen, of door gewoon te komen wandelen – deze avonden ook voor hen plezierig te laten verlopen. Organisatie en wandelaars heel fijne dagen gewent.

Wij hebben onze secretaris Kees van Vessem bereid gevonden om de belangen van OLAT te gaan behartigen bij onze bondsorganisatie KNBLO-NL. Deze nieuwe functie is nodig omdat de structuur van de wandelregio's is gewijzigd. Wij zullen Kees onze volle steun geven en wensen hem veel succes.

### ERELEDEN

Piet Knoester, Jos Koolen †, Hein Lenders, Marinus van Roosmalen, Theo Tromp en Jan van de Ven

### DRAGERS VAN DE CORNELIS VAN MONTFORT TROFEE

Piet Knoester, Marinus van Roosmalen, Theo Tromp en Jan van de Ven

### LEDEN VAN VERDIENSTE

Mariet Ahlers, Ad van Asten, Tonny & Bert de Boer, Jan Cortenbach, Mia Dielesen, Henk Plasman, Antoon Stoop, Ben van der Velden, Ad Verbakel en Toon van Wordragen



## WANDELEN OP DINSDAG

Een aantal jaren geleden is het initiatief genomen om door de week wandelingen te organiseren, met als doel het plezier in het wandelen te stimuleren. Aanmelden of afmelden hoeft niet, je doet mee als je zin/tijd hebt. Dat dit aanbod in een behoefte voorziet bewijst de enthousiaste deelname.

Om de 14 dagen vertrekt er op dinsdag om 10 uur 's morgens een groep van gemiddeld 40 wandelaars om met elkaar zo'n 20 km of méér te wandelen in een lekker tempo. Het café van vertrek is om ± 09.30 uur open en heeft de koffie/thee klaar. Rond 15.30 uur zijn we weer terug bij het vertrekpunt. Meestal is er onderweg een café waar we wat kunnen drinken. De meegebrachte boterhammen eten we echter in de natuur op.

Wie zin heeft om mee te doen hoeft alleen maar op tijd bij het vertrekpunt te zijn, natuurlijk met eten en drinken voor onderweg. Behalve de gebruikte consumpties zijn er géén kosten aan de wandeling verbonden. Wel is het gebruikelijk dat iedereen na twee maal meegewandeld te hebben lid wordt van OLAT.

Een aantal vaste deelnemers levert een structurele bijdrage aan het programma. Hierdoor wordt het leuk en afwisselend, en kunnen we genieten van de Brabantse en Limburgse natuur in al zijn variaties. Wij wensen u veel wandelplezier en wie weet tot ziens.

Vanzelfsprekend loopt iedereen voor eigen risico mee. In tegenstelling tot andere OLAT-tochten mogen bij deze wandeling de honden niet mee. Graag vragen wij uw begrip voor deze keuze. .

### Informatie:

Truus van Vessem 040 2110413      truusvanvessem@tiscali.nl  
Kees van Iersel 0411 621706      kees.van.iersel@home.nl  
Piet van de Zande 040-2263198      pvandezande@zonnet.nl

## ZOMERPROGRAMMA

Datum	Route	Startpunt
20 mei	de Vleutroute	Herberg de Schutskuil, 0411-673155 Oude Grintweg 100, 5688 MB Oirschot
3 jun	Rondom Mares	Café 't Hof, 0495-591404 Oranje Nassaulaan 16, Maarheeze
17 jun	Markgraaf	Wegrestaurant de Ketting, 0411-673030 Bosscheweg 74, 5283 WB Boxtel
01 jul	Run om de Dommel	Camping de Volmolen, 040-2533498 Volmolen 1, 5561 VH Riethoven
15 jul	Wekeromse Zand	Stationswinkel, 026-4820484 Parallelweg 56, 874 BH Wolfheze
29 jul	de Nederheideroute	Hotel de Zwaan, 0492-341226 Dorpsstraat 22, 5761 BN Bakel
12 aug.	Rondje Vught	Het Groene woud, 073-6565382 Helvoirtse weg 186, 5263 LV Vught
26 aug.	Kluispad	Fietscafé de Hospes, 040-2061288 Strijperstraat 46, 5595 GD Leenderstrijp
9 sept.	Oranjebond	Schuttershof, 013-5169242 Dorpsstraat 25085 EK Esbeek
23 sept.	Weerterbostocht	van Horne Hoeve, 0495-531312 Trancheeweg 22, 6002 ST Weert
7 okt.	(dwars door) de Pan	Huize Providentia, 040-2279408 Albertlaan 19, 6029 PN Sterksel



## ROOISE WANDELINGEN

### Seniorenwandelgroep Sint-Oedenrode

Elke dinsdag starten wij om 10.00 uur voor een fikse wandeling op een bepaald punt in Sint-Oedenrode.

Er zijn twee afstanden mogelijk: ±7 km en 10 km.  
Iedereen kan in zijn eigen tempo wandelen.

### Er zijn 5 startpunten:

Den Toel	Pastoor Smitsstraat 4, Olland
Den Beckart	Oude Lieshoutseweg 7, Nijnsel
't Riethof	Pastoor Teurlingsstraat 30, Boskant
Oud Rooy	Markt 13, Sint-Oedenrode
Vresselse Hut	Vresselseweg 33, Nijnsel

## AGENDA

Datum	Startpunt
13 mei	Den Beckart
20 mei	't Riethof
27 mei	Oud Rooy
3 juni	VERVALT
10 juni	Den Beckart
17 juni	't Riethof
24 juni	Oud Rooy
1 juli	Den Toel
8 juli	Den Beckart
15 juli	't Riethof
22 juli	Oud Rooy
29 juli	Vresselse Hut

Deelname voor OLAT-leden is gratis, dit op vertoon van hun OLAT-clubpas. Niet-leden kunnen de eerste keer gratis kennis maken en betalen daarna 1 euro. Dit kan contant of via een stripkaart.

Vanzelfsprekend wandelt iedereen voor eigen risico mee.

### Informatie:

Marinus van Roosmalen 0413 - 475467 of  
Betsie van Mil 0413 - 475454

LET OP: in de eerste week van juni geen Rooise Wandelingen, in verband met de Rooise Avondvierdaagse van 3 t/m 6 juni !





# CLUBREIZEN 2008

## AGENDA

28 juni	GR AE	Spa-Aywaille	25-19 km
23 aug	GR 576	Clavier-Hamoir	26-21 km
20/21 sept	<b>Eifel</b>	<b>Weekendreis;</b> verblijf in jeugdherberg Alsnog, bij voldoende deelnemers! za: Daun-Manderscheid 17 km zo: Manderscheid-Kyllburg 20 km	
25 okt	GR 577	Durbuy-Marche en Famenne	23-17 km

**Inschrijven:** minimaal een maand van tevoren met vermelding van: welke tocht, aantal personen, opstapplaats en afstand.  
Gironummer: 706801 t.n.v. OLAT Weert.

De inschrijving voor de weekendreis sluit op 31 mei.

**Inschrijfgeld** (prijzen onder voorbehoud):

Dagtocht: leden € 21,00; niet leden € 25,00

Weekend: leden € 57,00; niet leden € 67,00

**Na-inschrijvers** kunnen alleen mee als er nog plaats is.

Indien men op de woensdag voor de tocht nog geen bericht heeft gehad, kan men informeren van woensdag- tot vrijdag-avond of er nog plaats is.

**Afmelden:** Bij verhindering zal, indien dit uiterlijk 10 dagen voor de tocht is doorgegeven, de betaling doorgeboekt worden naar de volgende tocht of (na aftrek van € 1,10) worden teruggestort. Bij afmelding binnen 10 dagen voor de tocht wordt niet meer terugbetaald of teruggestort.

**Opstapplaatsen:** Eindhoven NS (Fuutlaan) 07.35 uur  
Weert NS 08.10 uur

Bij voldoende belangstelling ook in: St-Oedenrode, Son, Leende, Veghel, Keldonk, Helmond, Someren en Nederweert.

**Belangrijk:** Zorg voor een geldig grensdocument. Er is een excursieverzekering afgesloten. Deze geldt niet voor bagage en kostbaarheden.

**Informatie en inschrijfadres:**

Toon van Wordragen, Juliana van Stolbergstraat 10,  
6006 ZM Weert

0495 - 537775 of 06 - 13011144

toon.van.wordragen@gmail.com



# ROOISE AVOND-4-DAAGSE

## PROGRAMMA

De avond-4-daagse valt dit jaar op dinsdag t/m vrijdag 3, 4, 5 en 6 juni 2008. De officiële start is om 18.00 uur in café 't Riethof in Boskant. De feestelijke afsluiting vindt plaats op vrijdagavond in café Van Ouds in het centrum van Sint-Oedenrode (tegenover de kerk).

**Dag 1** Boskant, café 't Riethof, Pastoor Teurlingsstraat 30

**Dag 2** Nijnsel, zaal De Beckart, Oude Lieshoutseweg 7

**Dag 3** Olland, café d'n Toel, Pastoor Smitsstraat 4

**Dag 4** Sint-Oedenrode, café Van Ouds, Heuvel 8

**Afstanden** 5 -10- 15 km

**Starttijden** van 18.00 tot 19.00 uur

**Startbureau open** vanaf 17.30 uur

**Inschrijfgeld** (prijzen zijn inclusief verzorging onderweg):

Voor 4 dagen, voorverkoop: € 4,00

Voor 4 dagen, aan het startbureau € 5,00

Per dag, aan het startbureau € 1,50

OLAT-leden krijgen op de 4 dagenkaart € 0,50 korting.

Bij de 4-dagenkaart van € 5,00 is de herinneringsmedaille inbegrepen.

Voorverkoop: tot 2 juni bij de Rooise VVV, Kerkstraat 20.

**Extra:** Kinderen die de 5 km lopen kunnen meedoen aan de puzzelzoektocht.

**Nadere inlichtingen:**

Marinus van Roosmalen 0413-475467

Betsie van Mil 0413-475454





# PRIKBORD

## NIEUWS VAN DE WANDELPADEN

Na enkele maanden van geen berichten van het wandelpaden front eindelijk weer wat nieuws.

Om maar te beginnen met iets persoonlijks: **Truus Kusters** heeft onlangs de verwerking van de oorkonden en spelden overgenomen.

### Graaf van Hornepad

Helaas is **Job van den Berg** met de coördinatie van dit pad gestopt vanwege drukke andere werkzaamheden. De komende tijd zal ik samen met Conny gaan bekijken waar dit pad aangepast kan worden en hoe de staat van de markering is. Gelijktijdig zal ik de route op GPS vastleggen, zodat ik hier gebruik van kan maken bij het aanpassen van de gids.

De nieuwe paden in de buurt van de grens bij de Kettingdijk geven weer nieuwe mogelijkheden, die zeker een opwaardering van de route zullen zijn. Ik hou u hiervan op de hoogte. Mocht u in de omgeving van Weert wonen en zich voor dit pad verdienstelijk willen maken neem dan contact op met Theo Tromp.

## DANKBETUIGING

*aan fantastische onbekenden*

*Bij mijn terugkeer van de KNBLO-Jubileumtocht op zondag 16 maart j.l. was de parkeerplaats bij de Vresselse Hut in Nijnsel veranderd in één grote modderpoel. Mijn auto stond helemaal achterin. Ik moest door het diepe spoor dat voorgangers hadden gemaakt. Na even manoeuvreren kwam ik helemaal vast te zitten. Ik kon niet meer voor- of achteruit. Enige dames en heren – voor mij totaal onbekenden – boden spontaan aan mijn auto uit de modder te duwen. Het lukte. Om niet opnieuw vast te komen zitten was ik genoodzaakt door te rijden, waardoor ik deze fantastische mensen niet meer kon bedanken. Daarom wil ik hun langs deze weg zeggen: „Heel hartelijk bedankt!”*

*-Sjef van Gestel-  
Eindhoven*

### Koninklijke Weg

De Koninklijke Weg is een 170 km lange wandelroute die van paleis Noordeinde in Den Haag, via paleis Soestdijk naar paleis Het Loo voert. De route loopt door het Groene Hart, over de Utrechtse Heuvel-

rug, door de Gelderse Vallei en over de Veluwe. Het is een afwisselende en uitdagende route over verharde en halfverharde paden en wegen. De route is in beide richtingen gemarkeerd.

In de wandelgids is de totale route in 21

## KENNEDY WALKERS

### 50 x Master Kennedy Walker

011. Jan Dinnissen	Wijchen	OLAT
012. Wil Ubben	Sweikhuizen	Limburg

### 25 x Master Kennedy Walker

046. Jeanie van Steijn	Kerkrade	
047. Ludo vd Wijngaert	Antwerpen (B)	
048. Harry van Ham	Eersel	Grenslopers
049. Kees Gosens	Gilze	WS'78
050. Mariet Douven	Ospel	OLAT

### Master Kennedy Walker (goud)

Carola Regts	Almelo	AWK
Hugo Bonnijns	Aarschot (B)	
Ria Weterings	Almere	Gelderland
Harrie van Ham	Eersel	Grenslopers
Teus van Meeteren	Sliedrecht	WS'78

### Super Kennedy Walker (zilver)

Wilco Smaal	Maasland	VTM
Anne-Mieke Rensen	Raamsdonksveer	
Silvia Fransen	Genk (B)	
Eric-Jan van Oorschot	Made	
Ed de Ruiter	Ijmuiden	
Ria Weterings	Almere	Gelderland
Ernie Dorré	Arnhem	
Adriaan vd Dool	Giessenburg	Z-Holland
Trudy Geldhof	Middelburg	
Harrie van Ham	Eersel	Grenslopers
Marty Baets	?	

### Kennedy Walker (brons)

Akke Seepma-Waaksma	Ternaard	FLAL
Frits Seepsma	Ternaard	FLAL
J.H. Schlüter	Almere	
Simon de Haan	Sneek	
Appie Bos	Drachten	FLAL
Frank van Heukelom	Arnhem	
Sonja Arfman	Tiel	OLAT
Gerrit Arfman	Kapel-Avezaath	OLAT
Henry Gerrits	St-Michelgestel	OLAT
Adriaan van den Dool	Giessenburg	Z-Holland
F.H. Jongepier	Nieuw Vennep	
Ton de Jong	Boxtel	OLAT
Carlo Post	Utrecht	
Maike van Tuijl	Maarsse	
Jan van der Kamp	Dalfsen	
Joop Kennis	Valkenswaard	Grenslopers
Dennis van Reeden	Dronten	WS'78, OLAT
Carry Ombelet	Heerlen	OLAT
Jan Binneveld	Vianen	
Trudy Geldhof	Middelburg	
P. van Heukelom	Zwijndrecht	
Ernie Dorré	Arnhem	
Yvonne de Ruiter	Ijmuiden	
Dagmar Vos	Den Bosch	
Bernard Oude Nijhuis	Vlijmen	OLAT
Franka Bogers	Oirschot	
Tonnie Traa	Liempde	
Ria Weterings	Almere	Gelderland
André Verhoogt	Ijmuiden	
R.C. de Wit	Tienhoven	

Bertus Meurs	Ede	
Bert Verhoeve	Almere	
MiekeVerhoeve	Almere	
Harrie van Ham	Eersel	Grenslopers
René van Blokland	Culemborg	Gelderland
Rudy Schoors	Geel (B)	RWV
Caroline Mestdagh	Geel (B)	RWV
Anja van Arendonk-Ras	Rotterdam	RWV
Joost Blom	Den Bosch	
Fifty Moerlans-Aarts	Leuth	

## GESLAAGDEN WANDELPADEN

### Airbornepad

246 Toon Leenders	Son en Breugel
247 Hugo van Berkum	Hedel
248 Nannie van Berkum	Hedel
249 Pieter van de Mortel	Deurne
250 J. Kleywegt	Duiven
Jan Monsma	Weidum
Rinske v.d. Berg	Jorwert
Adrie Zoon	Dirksland
Hansje Zoon	Dirksland
Siegmar Breiksck	Dortmund (D) 9 <sup>e</sup> en 10 <sup>e</sup> keer

### Graaf van Hornepad

H. Peters	Someren
Siegmar Breiksck	Dortmund (D) 9 <sup>e</sup> en 10 <sup>e</sup> keer

### Hertog Hendrikpad

Siegmar Breiksck	Dortmund (D) 9 <sup>e</sup> en 10 <sup>e</sup> keer
------------------	---



## PRIKBORD

etappes verdeeld. Telkens zijn treinstations en bushaltes op de kaarten en in de tekst vermeld. Naast een reeks van informatie-adressen bevat de gids ook toeristische wetenswaardigheden. Bovendien ontvangen houders van de gids korting op de toegangsprijzen voor het park van paleis Soestdijk en paleis Het Loo. Er zit een stempelbrief in waarmee men, na het lopen van de hele route, een unieke oorkonde met de penningen van de paleizen kan krijgen. De gids is ook via OLAT-wandelwegen te bestellen.

De Koninklijke Weg is ontwikkeld door de KNBLO-NL in samenwerking met de Stichting Groen en Handicap, het ministerie van VWS, de drie provincies, de 18 gemeenten langs de route en nog andere terreinbeheerders en diverse bedrijven.

Het wandelpad is geopend in aanwezigheid van Prinses Margriet, die zich genoeglijk met de deelnemers onderhield en nog geruime tijd aanwezig was op de receptie van de 100 jarige KNBLO-NL in paleis Het Loo.

### Gids Flevopad eerste in KNBLO-serie

De wandelgids Flevopad is de eerste van de serie van twaalf die de komende periode zullen verschijnen in het kader van 100 jaar KNBLO-NL.

In de gids is een wandelroute van 82 kilometer opgenomen tussen de plaatsen Dronten, Lelystad en Harderhaven. Ook deze wandelgids is te bestellen bij OLAT-wandelwegen.

### Route Napoleonspad ligt nu vast

Aan deze wandeling, die deels het nooit voltooide gedeelte van de Noordervaart (Canal du Nord) volgt, wordt nu de laatste hand gelegd. De route ligt vast en nu worden de gegevens verzameld om de gids te kunnen voltooien.

De opening van dit wandelpad zal zijn op 8 oktober in Heythuysen. De komende tijd zal dit nog veel tijd van mij vergen.

Met de wandelgroep 50+ uit Midden Limburg, die elke donderdagochtend een wandeling maakt (zie ook link op de OLAT-site) hebben we al verschillende stukken van deze route gewandeld. Het is een afwisselend wandelpad, dat loopt van Grubbenvorst, via Maasbree, Helden, Heythuysen, Nederweert naar Weert; in dit gebied loopt geen LAW-route.

Aanlooproutes zijn er van Venlo en Maarheeze. Ook dit pad wordt gerealiseerd in het kader van 100 jaar KNBLO-NL.



## VAN DE BESTUURSTAFEL

**Nieuws vanuit de bond.** De KNBLO-NL wil haar organisatie aanpassen. De bond is nu een landelijke organisatie met een hoofdkantoor in Nijmegen met daarnaast juridisch zelfstandige Regio's. Iedere Regio heeft weer verenigingen plus een vereniging van individuele leden. Het landelijke beleid wordt (mede) bepaald en gecontroleerd door de Regio's, die ook voor de uitvoering zorgen.

Beleid, uitvoering en controle in één hand, dat is niet zo erg wenselijk! Populair gezegd, lijkt het er op alsof de slager ook zijn eigen vlees keurt.

Daarom komt er nu een bondsraad, die het beleid bepaalt. De Regio's verliezen hun zelfstandigheid en fuseren met de KNBLO-NL. Zij gaan in de Regio zorgen voor de uitvoering (servicebureaus). De verenigingen van individuele leden (VIL) fuseren tot één grote landelijke vereniging.

De bondsraad gaat bestaan uit 60 leden. Daarvan komen er 30 uit de Regio's, vanuit iedere Regio drie. De landelijke VIL kiest er 15 en de landelijke wandelsportorganisaties (b.v. KNAU, ANWB en KRO) ook 15. OLAT, de grootste vereniging van de Regio Brabant-Zeeland, zal proberen een afgevaardigde voor de bondsraad te leveren.

**Opslag OLAT-materialen.** De container in Someren met OLAT materiaal moet daar binnenkort weg. We hebben een nieuwe plaats voor onze spullen gevonden in een loods in Veldhoven, maar deze moet nog met gaas afgescheiden worden en de spullen moeten natuurlijk verhuisd worden. Wie helpt? Graag even een seintje naar onze voorzitter Joop Wesseling of naar Ad Verbakel. We zijn blij met ieder aanbod.

**Grote Clubactie.** In juni doen we weer mee met de Grote Clubactie. Veel verkochte loten maken onze vereniging sterk. Om u alvast de gelegenheid te geven hiervoor te sparen doen we deze vooraankondiging.

**Vrijwilligersdag.** Deze wordt voor een groot deel betaald door de Grote Clubactie en valt dit jaar op zaterdag 6 september.

OLAT bestaat dank zij de hulp van veel vrijwilligers. Zonder vrijwilligers geen OLAT. Veel activiteiten bezorgen de vereniging veel leden. Veel leden betekent veel verkochte loten – ja toch? – dus veel loten zorgen voor een goede vrijwilligersdag en een goede vrijwilligersdag zorgt weer voor veel vrijwilligers en activiteiten en daarmee is de cirkel rond.

*-Kees van Vessem-*

### Brabants Grensdijkjes wandelpad

Ook aan dit pad wordt hard gewerkt. De route hiervan ligt ook vast en wordt nu gecontroleerd. Dit wandelpad start vanuit Sint-Oedenrode en gaat via Liempde, Gemonde, Esch, Vught, Vlijmen, Nieuwkuijk, Drunen, Kaatsheuvel, Sprang-Capelle, 's Gravenmoer naar Oosterhout. Ook hier zijn aanlooproutes voorzien, deels via het Airbornepad en naar Breda.

De route volgt de vele dijkjes die de grens vormden van de verschillende buurtschappen en nodig waren tegen de overstromingen van de rivieren zoals de Donge, de Maas en de Dommel. Schitterende wandelpaden met o.a. het spoorviaduct door de Moerputten bij Den Bosch.

Voor deze route zoek ik nog mensen die bereid zijn om de markering van de route op zich te nemen en het pad te gaan onderhouden. Wil je hieraan ook een steentje bijdragen neem dan contact met mij op.

De opening van dit wandelpad staat gepland op 20 september te Sint-Oedenrode. Op 24 september is in Oosterhout de officiële inhuldiging. Het is misschien een idee om met een groepje het pad tussen deze dagen te bewandelen. Mocht je hiervoor interesse hebben, neem dan contact met mij op dan kan ik kijken wat de mogelijkheden zijn.

*-Theo Tromp-*



# ONZE JARIGEN

De volgende personen willen wij feliciteren met hun verjaardag. Wij hopen dat zij deze dag in goede gezondheid kunnen vieren.

## MEI

16 Gemma Delisse - Munsters	Erp
16 Rianne Couwenberg	Helmond
16 Klaas Bakker	Vught
16 Ton Wijkman	Eindhoven
17 Riet Emans - Hendriks	Weert
17 Marc van Dijk	Waalre
18 Ruud van der Horst	Oss
19 Marijke van de Eertwegh	Sint-Oedenrode
19 Marcelino Sobczak	Heerlen
19 Annie van Langen - vd Ven	Sint-Oedenrode
20 Riekje van de Ven	Eindhoven
20 Wim van Roosmalen	Sint-Oedenrode
21 Tonnij Sloos - Biemans	Aarle-Rixtel
21 Henk Kuiper	Eindhoven
21 Margriet Strouken	Lottum
21 Coby Visser	's-Gravanhage
22 Bressers Piet	Oirschot
22 Boetje Huliselan	Vught
22 Lisette Bens - Duijx	Eindhoven
23 Ruben Wolffensperger	Weert
23 Bernadette Terra - Smits	Heesch
23 Jo Titulaer	Nunhem
24 Jac. Duizer	Spijk (Gld)
24 Paula Hendriks	Groenlo
25 Cees Punselie	Nijmegen
25 Harry Lutters	Deurne
25 Connie Raymakers - Volaart	Oss

25 Franny van der Ree	
25 Ingrid van Boxtel	
26 Betty van Gerwen	
26 Anna Vos	
26 Ad Ketelaars	
26 Dagmar Vos	
27 Anneke Wijdeven	
27 Beppy Jamry	
27 Frans Smits	
27 Ad van Dijk	
27 Marianne Heereveld	
28 Gerrit de Gier	
28 Annie Bogert	
28 Annemiek Kareld	
29 Johan van Oorschot	
29 Francien Swarts	
29 Jackeline Oomen	
29 John Schepens	
30 Tine Blanken	
30 Gerry van de Westelaken	
31 Harry van Woerkum	
31 Mariette van Ampting	
31 Bertha van Gemert - de Greef	

## JUNI

1 Johanna van de Sande	Sint-Oedenrode
2 Ger Klösters	Uden
2 John van Leeuwen	Eindhoven
3 Mieke van Buul	Eindhoven
3 Peter van Buul	Eindhoven
3 Wil Wagemakers	Eindhoven
4 Nelly van Beek	Sevenum
5 Willy Timmermans	Veghel

Maarheeze	5 Annie Keuzenkamp - v Beurden	St-Oedenrode
Uden	6 Peter te Hennepe	Rheden
Mierlo	6 Ad Martens	Rijsbergen
Cuijk	6 Jan Malipaard	Burgh Haamstede
Sint-Oedenrode	7 Joke van der Sanden	Boxtel
's-Hertogenbosch	7 Marietje Billekens	Geldrop
Gemonde	7 Angeline van de Ven - vd Berg	Schijndel
Oirschot	7 Tinie Snoeijen	Heeze
Linne	7 Dennis van Reeden	Dronten
Nuenen	8 Fien de Vries	Geldrop
Geldrop	8 Toon Beekmans	Beek en Donk
Broek in Waterland	8 Dirk Donders	Geldrop
Hapert	8 Sandra ter Horst- van Holstein	Son
Best	8 Wies Kilsdonk	Eindhoven
Sint-Oedenrode	9 Dirk Maassen van den Brink	Leiden
Boekel	10 Hans van der Sanden	Boxtel
Nuenen	10 Annie van Kemenade	Eindhoven
Oirschot	10 Marga Meulendijks	Uden
Veldhoven	10 Henri Floor	Driebergen
Schijndel	11 Tjeu Looijmans	Heeze
Eersel	11 Willem Schoonhen	Eindhoven
Rosmalen	11 Regina Martens	Etten-Leur
Geldrop	11 Wim van de Wittenboer	Eindhoven
	12 Carry Ombelet	Heerlen
	12 Cor Jansen	Borculo
	12 Tonnie Soetens - vd Heuvel	Veldhoven
	13 Jacques Smits	Son
	13 Janet van Gennip	Eindhoven
	13 Elly Knots	Veldhoven
	14 Ineke van der Linden	Sint-Oedenrode
	14 Richard Klein Bennink	Zutphen
	15 Mies van Hoof	Sint-Oedenrode
	15 Phily Titulaer	Nunhem



# LEDENADMINISTRATIE

**Jet van den Berselaar-Dreesen**  
Postbus 6155, 5600 HD Eindhoven  
040 2524404,  
jet.dreesen@gmail.com

*Alle wijzigingen rechtstreeks doorgeven aan de ledenadministratie. Mocht u bezwaren hebben tegen een aspirant-lid, dan verzoeken wij u dat binnen 14 dagen na het verschijnen van het verenigingsorgaan met argumenten te melden bij het secretariaat. Het lidmaatschap gaat pas in als de verschuldigde bedragen zijn ontvangen. Om in aanmerking te komen voor korting op het inschrijfgeld bij OLAT-tochten is het noodzakelijk uw lidmaatschapskaart te tonen bij de inschrijving.*

## NIEUW ADRES:

**Dhr. Jan Warrink**

Guido Gezelleweg 9, 4103 VM Culemborg

**Mevr. Liesbeth Bekkers**

Sluisplein 73, 5492 AV Sint-Oedenrode

**Dhr. Ernst Westerhoff**

Amerikalaan 49, 5152 LM Drunen

## AANGEMELD ALS LID:

**Dhr. Hans Rietveld**

De Wieken 53, 5741 NL Beek en donk

**Dhr. Theo van Lieshout**

Leemkuilen 227, 5683 BW Best

**Dhr. Gerard van Deursen**

Udinestraat 14, 5632 RW Eindhoven

**Dhr. Jan Swinkels**

Gemertseweg 36, 5841 CE Oploo

**Dhr. Rodney Brugman**

Gemertseweg 36, 5841 CE Oploo



# RECTIFICATIE

Even iets rechtzetten: in het vorige nummer stond bij de jarigen **Lineke Den Boer** abusievelijk vermeld met haar oude woonplaats Zwijndrecht. Zij woont al ruim een jaar aan de Koninginnelaan 108 in Sint-Oedenrode.





## VOORUITBLIK CLUBREIS

### Spa-Aywaille: dwars over de Ardense hoogvlakten

De GR AE die voor 28 juni op ons menu staat, loopt dwars over het Ardennen-Eifel-massief (vandaar de afkorting). Waar oudere GR-paden vooral de rivierdalen opzochten, wil deze route juist de Ardense hoogvlakten verkennen. Overigens zonder de riviertjes nu helemaal links te laten liggen – voor zover dit al mogelijk zou zijn. Het resultaat laat zich raden: veel hoogteverschillen maar ook grandioze vergezichten.

Het mooie traject van Spa naar Aywaille ligt in een relatief laag gedeelte. Aywaille ligt op slechts 130 m boven de zeespiegel en is daarmee zo'n beetje 'het putje' van de Ardense hoogvlakten. Maar dat wil niet zeggen dat de wandeltocht vanuit Spa (+240 m) geheel van een leien dakje gaat. Tussen de twee etappeplaatsen liggen een paar pittige klimmetjes – gelukkig vooral in het begin.

Over het al in de Renaissance vermaarde bronwater hoeven we de lezer niets te vertellen. We verlaten Spa in zuidwestelijke richting, eerst door overwegend open gebied, later door bossen en over grillige rotspartijen. Zo nu en dan wordt een dorpje aangedaan, en overal duiken beekjes en bronnen op. Bij Remouchamps wordt de E25 overgestoken, waarna het brede dal van de Amblève een poosje het uitzicht bepaalt. De wandelaar passeert een middeleeuws kasteel en een nog oudere ruïne, en dan duurt het niet lang meer voor het eindpunt is bereikt.

*Praktische informatie is te vinden op pag.5*

### Weekend-clubreis naar de Eifel: reserveren vóór 1 juni!

Eenmaal per jaar is er een tweedaagse clubreis. Zo'n weekend is altijd een prima gelegenheid om eens wat verder weg te gaan wandelen en mooie stukjes natuur te ontdekken in Duitsland en Luxemburg. De groep is bovendien wat kleiner dan bij de dagtochten, waardoor je elkaar een stuk beter leert kennen.

Het blijkt ieder jaar een succes te zijn. Maar toch staat de weekendreis onder druk vanwege de stijgende onkosten, waar helaas minder inkomsten tegenover staan.

Dit jaar gaat het weekend nog wel door, op voorwaarde dat zich voldoende deelnemers aanmelden. De reis staat gepland voor 20/21 september en de bestemming is de omgeving van Manderscheid in de Eifel (zie pag. 5). Inschrijven kan nog t/m 31 mei 2008; dit heeft te maken met het reserveren van het vervoer en de overnachting.

De jeugdherberg (met diner en maaltijden) is meestal de grootste kostenpost. Door het zondagse lunchpakket te vervangen door een stevige maaltijdsoep zouden we kunnen besparen op de kosten. Dit houdt in, dat iedereen zelf voor de zondag voldoende proviand moet meenemen.

Als een tweedaagse wandeltocht u aanspreekt, schrijf dan in vóór 1 juni door het verschuldigde bedrag over te maken op giro 706801 t.n.v. Olat Weert. OLAT-leden betalen € 57,00 en niet-leden € 67,00.

Als alle bedragen binnen zijn kunnen er pas afspraken gemaakt worden met de jeugdherberg en de busondernemingen. Wacht dus niet te lang!



## RESERVEREN NIJMEGEN

Ook dit jaar bestaat weer de mogelijkheid om tijdens de Vierdaagse van Nijmegen te overnachten in De Ganzenheuvel, OLAT's vaste trefcentrum in het hartje van de stad.

In het complex zijn diverse slaapzalen beschikbaar. U dient zelf een matras en slaapzak mee te brengen. Per persoon mag gebruik gemaakt worden van 1 eenpersoons luchtbed (max. 90 cm breed).

De accommodatie voorziet verder o.a. in douches, een ruime bar en een eetzaal. Voor wie met de auto komt: er is geen parkeergelegenheid, maar laden & lossen aan de deur kan wel.

De standaard verblijfsduur loopt van maandag 14 juli (vanaf 09:00 uur) t/m vrijdag 18 juli 2008 (tot uiterlijk 22:00 uur).

Aanvullingen zijn mogelijk; zie de extra's hieronder.

In de Ganzenheuvel zelf kan men dagelijks een lunchpakket bestellen voor € 5,00. Dit valt buiten de reserveringen!

Kosten (standaard)	OLAT-leden	Niet-leden
LO = logies/ontbijt	€ 99,00	€ 104,00
HP = half pension	€ 142,00	€ 147,00

#### Extra's, apart bij te boeken

Te betalen bij reservering; prijzen per persoon

Vrijdagavond	Warme maaltijd	€ 26,00	code A
--------------	----------------	---------	--------

Vertrek zaterdag (uiterlijk 10:00)	LO za	€ 23,00	code B
	HP za	€ 34,00	code C

Aankomst zondag (melden 16:00-18:00)	LO ma	€ 23,00	code D
	LO ma + diner vr	€ 49,00	code E
	LO ma & za	€ 46,00	code F
	LO ma & za + diner vr	€ 57,00	code G

#### Inschrijftermijn

Vóór 17 juni 2008 dient het volledige bedrag te zijn overgemaakt op gironummer 26.08.214 t.n.v. wandelsportvereniging OLAT, met vermelding logies/ontbijt (LO) of halfpension (HP), plus de code voor de eventueel gewenste extra's.

Na 17 juni is een toeslag verschuldigd van € 10,00 p.p. (ook voor deelbetalingen).

De reserveringen worden afgehandeld op volgorde van binnenkomst.

**Nadere informatie:** Hein Lenders  
Herdersveld 159, 5665 JN Geldrop  
06 - 12074473  
hl@heli.demon.nl

#### Aanmeldstrook

OLAT-leden kunnen hun aanmeldingskaart inleveren op OLAT-verzorgingsposten, op de Ganzenheuvel of via een aanmeldstrook. Zij worden dan opgenomen in de deelnemerslijst die OLAT Nieuws jaarlijks publiceert.

#### Korting voor leden KNBLO-NL

OLAT-leden krijgen korting op het inschrijfgeld van de Vierdaagse indien zij bij de inschrijving hun lidmaatschapsnummer van de KNBLO-NL opgeven.

# Zes vragen aan bestuurslid Cor Broerse

## 1. Hoe ziet jouw wandel-carrière eruit?

Omstreeks 1990, ik was toen 40 jaar, las ik een boekje over een pastoor die naar Santiago de Compostella was gaan lopen, en dat leek mij ook wel wat. In mijn woonplaats Leerdam werd ik lid van een wandelclub. Maar wat me ging tegenstaan was, dat de meeste tochten die zij organiseerden niet verder kwamen dan 20 km. Toen ik eenmaal in Brabant ging wandelen bij OLAT, Voetje voor Voetje, WIEGO en de Grenslopers was ik verkocht.

Elf jaar geleden werd ik lid van OLAT. Ik wilde langere tochten maken om te trainen voor een pelgrimstocht. In 1995 zou ik een pelgrimstocht van gaan lopen van Nevers naar Lourdes. Maar dat moest ik uitstellen door het overlijden van een vriendin, van wie ik vijf jaar buddy ben geweest. Een poging een jaar later eindigde in een fiasco, ik had het overlijden nog niet verwerkt. Misschien komt het er ooit nog eens van, maar beslist niet meer alleen.

Meestal wandel ik nu tochten van 30 of 40 km. Dat vind ik een afstand waarbij prestatie (nog net) niet het belangrijkste is. Zou ik langere afstanden lopen, dan zou het niet meer zijn om het genieten – van de natuur, de rust van een kappelletje, een fijn gesprek. Ik loop dan ook het liefst met een paar gelijkgezinden.

Gezelligheid staat bij mij voorop. In m'n eentje wandelen doe ik thuis met de hond en op vakantie. Mijn vrouw is niet zo'n wandelaar; zij houdt het bij de fiets. Wandelboekjes heb ik in het begin wel bijgehouden, maar na het derde boekje ben ik gestopt: ik keek er nooit meer in en het boeide me helemaal niet hoeveel kilometer ik inmiddels gelopen had.

## 2. Wat heb jij met OLAT (en OLAT met jou)?

In eerste instantie de mooie omgeving van de OLAT-tochten, en de langere afstanden. Door de verschillende startplaatsen kom je bovendien op plaatsen waarvan je het bestaan niet eens kon vermoeden. Daarom werd ik lid.

Maar al vrij snel zat ik als vrijwilliger op het startbureau bij de Grenzeloze tocht. Dat deed ik zo goed, dat ze me de eerstvolgende jaren niet meer nodig hadden... Een jaar of zeven geleden kwam ik Theo Tromp tegen, en die vroeg of ik wilde assisteren in de verzorging van de Kempenlandtocht (toen nog vanuit Eersel).

Ik dacht 'voor wat hoort wat', dus laat ik eens wat terug doen voor OLAT. Zo is het gekomen.

En als je blijkbaar toch wél voldoet en niet altijd nee zegt, kunnen ze je nog veel vaker gebruiken. Zo kwam de verzorging tijdens het Internationaal Wandelevenement in Weert erbij, heeft men mij al een aantal keren gevraagd als rondeteller en tijdwaarnemer in Olland en sinds vorig jaar voor de organisatie van de OLAT-verzorging van de Vierdaagse in Nijmegen. Daarnaast heb ik een aantal draaiboeken van tochten herschreven. Want ik vind het belangrijk dat zaken die goed lopen, goed beschreven staan, zodat desnoods een wildvreemde aan de hand van dat draaiboek die tocht kan organiseren.

## 3. Doe je ook nog andere dingen?

Tot afgelopen oktober ben ik een groot aantal jaren actief geweest in een wijkvereniging, de laatste jaren als voorzitter.

Nu ben ik actief als organisator van een rolstoelwandeltocht, de Rollover, die georganiseerd wordt onder de paraplu van de Zonnebloem. In de afdeling Leerdam



van de Zonnebloem ben ik sinds kort tevens penningmeester.

Tot slot ben ik, met heel veel plezier, lid van een badmintonclub.

## 4. Vertel eens iets meer over de Rollover?

Ik ben dit gaan doen omdat ik aan het denken werd gezet door een spotje op tv; daaruit bleek dat een hond vaker buiten komt dan menige oudere of gehandicapte. Wat ook meespeelt is mijn ervaring als vrijwilliger bij een aantal Lourdesreizen en het overlijden van een ernstig gehandicapte kleinzoon. Toen ik dus vorig jaar een artikel las over een driedaagse Rollover in Bronckhorst, ben ik in die gemeente eens mijn licht op gaan steken.

'Mijn' eendaagse Rollover van zaterdag 26 april is zodoende de tweede van de Zonnebloem. Omdat het in Leerdam de eerste keer was, hadden we geen flauw idee van de respons, al kregen we veel aandacht van de pers. In de eerste week van maart hadden zich al zo'n 35 rolstoelers aangemeld; dat is nog gegroeid tot over de honderd. Met vrijwilligers erbij zit je dan al gauw aan het driedubbele.

Ik zie de Rollover als een 'gewone' wandeltocht, waar alleen wat meer bij komt kijken. Bij elke rolstoel heb ik 1 of 2 duwers nodig. Omdat de doelgroep onderweg niet 'achter een boom' kan, moeten we voor aangepaste toiletten zorgen. En de route is verhard; meest klinkerwegen en wat asfalt.

Ik heb de tocht uitgezet naar het voorbeeld van OLAT, dus met pijlen en routebeschrijving – ook al rijdt er een motorverkeersregelaar voorop. We hebben veel



sponsors gevonden en een enorm aantal vrijwilligers. En twee burgemeesters voor het uitreiken van de medailles.

## 5. Wat wordt jouw rol in het nieuwe bestuur?

Ik voel me een allrounder. De LPS zal en kan vermoedelijk nog regelmatig een beroep op mij doen, in de verzorging of als rondeteller. Maar ik wil mijn gezicht ook vaker laten zien bij de 'gewone' tochten. Mijn bemoeienis destijds bij de LPS was het herschrijven van draaiboeken en reorganiseren van de verzorging. Dat is nu klaar. Daarom stap ik over van de Kempenlandtocht naar de binnendienst van de Kempische Wandeldagen. Verder zijn de bestuurstaken nog niet uitgekristalliseerd.

Dat ik op een behoorlijke afstand woon van de OLAT-regio vind ik niet zo'n probleem. Ik heb bij Defensie altijd een functie gehad waarbij ik het hele land door moest reizen. En veel zaken kunnen net zo goed via de telefoon en de mail worden afgestemd en vervolgens op de computer uitgewerkt.

Een van de belangrijkste aspecten van mijn nieuwe functie vind ik het contact met alle vrijwilligers. Daar probeer ik dan ook echt op aan te sturen.

## 6. Wat is jouw ideaal?

Ik doe nu meer dan 40 jaar vrijwilligerswerk, waarvan het grootste deel in leidinggevende of bestuurlijke functies. En ik doe dat nog steeds met heel veel plezier. Zolang ik een functie heb in een organisatie waar het woord 'SAMEN' hoog in het vaandel staat, en zolang er rekening mee wordt gehouden dat het werk wat we allemaal doen, vrijwillig is, hoop ik het nog een hele tijd met gelijkgezinden vol te houden.

-Bewerking MK-

Eerste week van juni; let op de programmawijzigingen

# Avond-4-daagse weer op komst

Voor de Rooise Avond-4-daagse hebben Marinus van Roosmalen en Theo van de Ven weer hun uiterste best gedaan om vier zeer gevarieerde tochten uit te zetten. Zo willen ze de deelnemers laten zien hoe mooi en groen Sint-Oedenrode is. Zo gaat Sint-Oedenrode een prachtige vierde Avond-4-daagse tegemoet.

De routes voeren over typische OLAT-paden en lopen door velden en bossen, over weide- en zandpaden. Tevens voeren ze door de mooie natuurgebieden rondom Rooi, maar soms ook door de nattere gebieden waar de muggen lastig kunnen zijn. (Vergeet dus niet uw anti-muggenspray).

Let op! Dit jaar start de 4-daagse op 3 juni 2008 in Boskant! De tweede dag wordt gestart in Nijnsel. (Dat is dus precies andersom als in het jaarprogramma vermeld staat). Op dag drie starten we in Olland en de vierde dag zijn de start en finish in het centrum van Sint-Oedenrode. Ook hier een kleine wijziging in het programma: in plaats van Oud Rooy is café Van Ouds aan de Heuvel het middelpunt van de activiteiten.

Na de start in Boskant leidt de route langs Goeiendonk en Bunders. Kleine bospercelen worden er afgewisseld met een boomkwekerij, velden en weilanden. Daarna gaat het door het gebied de Vleut en het mooie groene, doch vochtige Scheeken, met zijn natuur volop in ontwikkeling.

In Nijnsel moet men eerst door een stukje industriegebied. Daarna loopt men via het fietspad naar de prachtige Dommelbeemden. Terwijl de wandelaars van de 5km terug gaan, mogen de 10 en 15km wandelaars de Mosbulten en Moerkuilen verkennen. Dit is een prachtig gebiedje, waar het zeker de moeite waard is om ook af en toe eens stil te staan! De Vresselse bossen en Hazenputten worden ook deze keer niet vergeten. De langste afstand gaat ook nog over Heerlijkheidsweg, Weievensweg en Jagersweg. De wandelaars maken tevens een grote lus door de Hazenputten.

In Olland loopt men na de start meteen het buitengebied in. De wandeling gaat langs fraaie boerderijtjes, groene weilanden en ranke populieren. Het gaat verder over het Achterom en het Lardicapad, waar de Dommel kronkelt langs het domein van de koeien. Hierna gaat de 5 km terug naar de finish. De 10 en 15 km routes gaan verder richting de Maai (nat). Hier splitsen ook voor hen de paden en mogen de wandelaars van de 15 km nog over de Hoevenstraat en langs de oude duiventoren. Daarnaast ligt een zeer oude boerderij met daarin een middeleeuwse herenkamer. Men wandelt door Kasteren en de Geelders (nat). Ter hoogte van Baars komen de 10 en 15km wandelaars weer samen en wandelen over straatjes met de illustere namen als Horst, Roest en Locht terug naar Café d'n Toel.

Vanaf de Markt in het centrum lopen alle wandelaars richting Heikampenweg. Van daaruit gaat de 5 km terug. De rest wandelt richting Schijndelse Heide om via allerlei stegen terug te gaan. De 15 km echter heeft nog een fraai stuk voor de boeg, als het ware de kers op de taart! Zij lopen over de Vlagheide om zo bij de Eerdse Bergen uit te komen. Daar mogen ze overheen, waarna ook die route terug naar de finish loopt.

Alle avonden zijn er onderweg verzorgingsposten, waar versnaperingen en drinken worden uitgedeeld.

Speciaal voor de kinderen is op de 5 km-wandeling elke dag een zoek- of puzzeltocht uitgezet waarmee leuke prijsjes te verdienen zijn.

Aan de finish worden de wandelaars onthaald met muziek van diverse orkestjes. Voor elke avond zijn er enthousiaste muzikanten bereid gevonden om de Rooise 4-daagse muzikaal aan te kleden. De organisatie wordt gesteund door een groep enthousiaste vrijwilligers om het evenement tot een succes te maken.

Kom en geniet van de Avond-4-daagse in Sint-Oedenrode!

-Betsie van Mil-

Alle praktische Informatie vindt u op pagina 5.



# LANGE AFSTAND, PRESTATIE EN SNELWANDELEN

## Clubkampioenschap: tussenstand per 22 april

1	Marcelino Sobczak	6000 (7)	34	Marco v Heel	1030 (1)	44	Dirk Donders	720 (2)
2	Boetje Huliselan	4300 (8)	35	Cees Gutteling	960 (3)	45	8 Dagmar Vos	710 (2)
3	Gerrit Arfman	3850 (9)	36	Henk Vink	960 (3)		Dirk Belder	710 (2)
4	Dennis van Reeden	3760 (8)	37	Ernst Westerhoff	930 (2)	8	Monique Barten	710 (2)
5	Ton de Jong	3335 (5)	38	Cor v/d Heijden	930 (2)		Cor Verschuijen	710 (2)
6	1 Sonja Arfman	3150 (8)		Pieter Boots	930 (2)	49	10 Doortje vd Akker	680 (2)
7	Rik Weverbergh	2730 (4)	40	Piet van Buul	910 (2)	50	Kees Lambregts	580 (1)
8	Hans Pranger	2545 (6)	41	Nico van Hassel	895 (2)		Wim van Gemert	580 (1)
9	2 Hanny Klumpkens	2380 (5)	42	7 Nicole Nacken	880 (2)		Co Tops	580 (1)
10	Hugo Prinsen	2245 (4)	43	Bart Lutke Schipholt	745 (1)		Claude Herman	580 (1)
11	3 Rinda Scheltens (foto)	2175 (4)				11	Jeannette v Boerdonk	580 (1)
12	Paul Koks	2125 (6)					Ad Verbakel	580 (1)
13	Wim van Cappelle	2040 (5)				11	Mariette v Ampting	580 (1)
14	Erik Dikken	1915 (4)					Frank Geubbels	580 (1)
15	Martien van Achterberg	1900 (3)				58	Theo Beelen	565 (1)
16	4 Mieke Raaijmakers	1900 (4)				59	Henk Plasman	550 (1)
17	Bert Bosmans	1850 (2)				60	Theo Tromp	450 (1)
18	Jelte van der Zee (foto)	1750 (4)				61	Marco Timmermans	445 (1)
19	Jan Dinnissen	1665 (3)				62	Pé Everaerts	360 (1)
20	5 Riet Emans	1605 (3)					Kees Mol	360 (1)
21	Klaas Bakker	1600 (4)					Richard Klein Bennink	360 (1)
22	Servé Derks	1595 (2)					Rini Welten	360 (1)
23	Evert v Ampting	1475 (3)					Hans van Grol	360 (1)
24	Theo Klanke	1420 (3)				13	Mariet Douven	360 (1)
25	Ron Timmermans	1365 (2)					Adri vd Graaff	360 (1)
26	Wim Freriks	1345 (2)					Jan van Boerdonk	360 (1)
27	Frits Mennen	1345 (2)				13	Caroline Dinnissen-Vernie	360 (1)
28	Gerrit van Haandel	1310 (3)					Peter vd Ven	360 (1)
29	6 Connie Raijmakers	1305 (2)					Ted Liebrechts	360 (1)
	Huub Raijmakers	1305 (2)					Louis Vernie	360 (1)
31	Hans de Vries	1205 (3)					Wim vd Wittenboer	360 (1)
32	Ben Duin	1100 (2)				75	Rob Keetlaer	360 (1)
33	Mart Douven	1070 (3)				15	Coby Visser	360 (1)



## Programma clubkampioenschap 2008

Datum	Startplaats	Org.	Soort	Afstanden	Beloning	Bonus
16 mei	Hilversum	LAT	L.A.	80 km	360	
17 mei	Hengelo	HWU	L.A.	75 km	350	
23 mei	Geldermalsen	Prinses Marijke	L.A.	110-80 km	460-360	
24 mei	A. Paulowna	KM	L.A.	80 km	360	
31 mei	Schiedam	RWV	P/W	100 EM	schema	500
			P	106 < > 144 km	400	
			W	100 km	schema	400
			P	50 EM	schema	360
			P/W	50 km	schema	300
7 juni	B. op Zoom	V-tippelaars	L.A.	75-80 km	350-360	
13 juni	Rijsbergen	KMR	L.A.	80 km	360	
14 juni	Texel	Rondje	L.A.	60 km	250	
14 juni	Gulpen	Veldlopers	L.A.	75 km	350	
20 juni	Steenwijk	TIGO	L.A.	80 km	360	
21 juni	Vlissingen	WIK	L.A.	65 km	300	
21 juni	Amsterdam	LAT	L.A.	150 km	600	

Deelnemers aan onze clubcompetitie melden zich bij voorkeur binnen 2 dagen na de tocht per e-mail of telefonisch bij: Ad van Asten: a.asten1@chello.nl of 0499-473767.

	Hein Dirks	350 (1)
16	Jeanne van Roosmalen	350 (1)
	Rob Stuivenberg	350 (1)
16	Iris van Limburg	350 (1)
16	Henny van de Haring	350 (1)
16	Anja van Kempen	350 (1)
	Wil Timmermans	350 (1)
	Louis Claassen	350 (1)
	Tonny van Duijn	350 (1)
89	Rinus Ars	335 (1)
90	Onne vd Kraan	300 (1)
21	Ria Bens	300 (1)
92	John van Berkel	200 (1)
22	Elly van Berkel	200 (1)
94	Mathias Coenen	175 (1)
95	23 Carry Ombelet	120 (1)
96	Huib Coenen	100 (1)
	Fürgil Steffens	100 (1)
24	Henrietta Coenen	100 (1)
99	Antoon Asveld	50 (1)

## WANDELMARATHON A'DAM-HOORN (42,195 KM), DE LAT, 29 MAART '08

Op 29 maart 2008 organiseerde De LAT de wandelmarathon Amsterdam-Hoorn. Afhankelijk van het tempo dat wordt gelopen ontvangt de deelnemer een gouden, zilveren of bronzen onderscheiding. Dit jaar hadden de deelnemers de wind in de rug hetgeen tot veel goede tijden leidde.

Van onze vereniging was Dennis van Reeden het snelste. Hij kon op deze afstand een gemiddelde van bijna 9 km/u handhaven. Een prima resultaat in zijn prille wandelcarrière en ruim voldoende voor een gouden onderscheiding. Boetje Huliselan had voor deze afstand ruim 6 minuten meer tijd nodig en verdiende daarmee ook een gouden herinnering.

Wim van Capelle en Mieke Raaijmakers krijgen ook de smaak te pakken van het prestatiewandelen. Zij wandelden sneller dan 7,5 km/u, goed voor zilver. Het brons tenslotte was voor Paul Koks.

## UUR- EN HALFUURWEDSTRIJD OP DE BAAN, ROTTERDAM, 16 MAART '08

Zondag 16 maart 2008 werd door RWV een uurwedstrijd en een halfuurwedstrijd snelwandelen op de baan georganiseerd. Hieraan deden respectievelijk 25 en 8 atleten mee. Dit waren er een paar meer dan vorig jaar. Aan het weer zal dat niet gelegen hebben. Het regende stevig en op baan 1 (de binnenste baan) stond zelfs zoveel water dat de meeste atleten in baan 2 of 3 gingen wandelen.

De uurwedstrijd werd makkelijk gewonnen door Jacques van Bremen. Victor Mennen en Pedro Huntjens legden beslag op de tweede en derde plaats. De OLAT-leden Ron Timmermans en Kees Lambregts streden om de vijfde plaats. Meer dan de helft van de wedstrijd bleven deze heren vlak bij elkaar. Echter in de tweede helft van de wedstrijd kon Kees (die een tijdje uit de running is geweest) de versnelling van Ron (die nu goed in vorm is) niet meer pareren, waardoor deze strijd verrassend in het voordeel van Ron werd beslist.

Dennis van Reeden was heer en meester op de halfuurwedstrijd van RWV. Uit de Wandelsportbode van RWV citeren we hierover: "Op half uur bleven Dennis van Reeden en Tom van den Beemt lange tijd dicht bij elkaar. In de slotfase versnelde Dennis en won

## Wandelmarathon A'dam-Hoorn, De LAT, 29 maart 2008

Plaats	Naam	Vereniging	Km/u
<b>GOUD (sneller dan 8,25 km/u)</b>			
1	Marcel Dekker	De LAT	4:31:169,3
2	Theo Koenis	De LAT	4:37:459,1
3	Frank van der Gulik	De LAT	4:39:129,1
4	Jos Beers	-	4:43:368,9
5	Dennis van Reeden	OLAT / De LAT	4:48:308,8
10	Boetje Huliselan	OLAT	4:54:198,6

### ZILVER (7,5 tot 8,25 km/u)

19	Wim van Capelle	OLAT	5:24:447,8
23	Mieke Raaijmakers	OLAT	5:32:007,6

### BRONS (6,75 tot 7,5 km/u)

27	Paul Koks	Haag Atletiek / OLAT	5:48:537,3
----	-----------	----------------------	------------

## Wedstrijden snelwandelen op de baan, RWV, 16 maart 2008

Plaats	Naam	Vereniging	Geb.	Afstand
<b>HALF UUR</b>				
1	Dennis van Reeden	OLAT	1984	4,871 km
2	Tom van den Beemt	RWV	1967	4,771 km
3	Loes van den Beemt	RWV	1959	4,374 km
4	Sandra Maas	RWV	1982	4,257 km
5	Coby Bunschoten	RWV	1951	4,200 km

### HEEL UUR

1	Jacques van Bremen	RWV	1984	11,518 km
2	Victor Mennen	Unitas	1963	11,480 km
3	Pedro Huntjens	Unitas	1967	11,447 km
4	Ronald Maas	RWV	1987	11,210 km
5	Ron Timmermans *)	RWV	1982	10,217 km
6	Kees Lambregts	OLAT	1959	11,215 km
20	Paul Koks *)	Haag Atletiek	1965	8,555 km

\*) Ook lid van OLAT

makkelijk. Die versnelling had best eerder gemogen, want direct zag zijn techniek er veel soepeler uit. Hij is enorm vooruit gegaan sinds zijn eerste wedstrijd vorig jaar."

## Agenda snelwandelwedstrijden en prestatietochten

Datum	Plaats	Vereniging	Informatie
18 mei	Schoonhoven	Avantri	50e snelwandeldag. Wegwedstrijden van 1 tot 30 km. Atletiekbaan "de Stormbaan", Nieuwe Singel. Inschrijven voor 8 mei en info: Gerrit de Jong, Koestraat 132a, 2871DT Schoonhoven Tel.0182-384429 e-mail: gerrit.dejong@hetnet.nl
24 mei	Barendrecht		Drieluik snelwandelen. 3 en 5 km op baan. Info en inschrijven: Hans van der Knaap, 010 - 4662015, snelwandelen@RotterdamseWandelsportVereniging.nl
31 mei & 1 juni	Schiedam	RWV	Wandelweekend RWV. Prestatiewandeltogten en snelwandelwedstrijden van 50 km t/m 100 EM en 24 uur. Kantine handbalvereniging DWS, sportpark Thurlede (Beatrixpark), Parkweg, 3119 CA Schiedam. Info en inschrijven: Yvon & Sico Wiekeraad 010 - 473 46 74 of Astrid Bijl 010 - 501 02 11, info@rotterdamsewandelsportvereniging.nl; ww.rotterdamsewandelsportvereniging.nl.
5 juni	Roosendaal	Thor	Avondwedstrijd.
6 juni	Echt		Pepijnloop, info en inschrijven: www.pijnloop.nl
14 juni	Drunen	DAK	NK Masters 5 km op baan. Info en inschrijven voor 23 mei: Hille Smit, Europalaan 6, 5152NA Drunen 0416-320128, woc@dakdrunen.nl, www.dakdrunen.nl
15 juni	Barendrecht	CAV Energie	Open Zuid Hollandse A en B Junioren, Senioren en Masters 5000 meter snelwandelen op baan. Inschrijven voor 1 juni via Hans de Vries. Geen na-inschrijving.

# Gezellige en sportieve week in Clermont-Ferrand

**Zondagmorgen 16 maart.** Rond zes uur vertrekken wij (Boetje & Klaas) richting Frankrijk. Clermont-Ferrand is de bestemming; daar wordt het 3<sup>e</sup> WK Masters Indoor Atletiek gehouden, van 17 t/m 22 maart. De inschrijvingen komen uit 65 landen, samen goed voor 3670 deelnemers!


We gaan met de auto, ruim 850 km. Het is regenachtig en koud, en we denken aan de laatste OLAT jubileum-winterserie, die het ook niet treft met dit weer. In Clermont vinden we na even zoeken ons hotel recht tegenover het treinstation. Alle deelnemers krijgen een vrij-vervoer-kaart voor de hele week, ideaal met de moderne tramverbinding hier.

**Maandag 17 maart.** Vandaag gaan we voor het eerst naar het stadion. Aanmelden en kennismaken met de andere Nederlandse deelnemers, 'fysio' Michel van Osch en ploegleider Rien Stout. Nederland heeft 63 atleten (20 vrouwen), onder wie 4 snelwandelaars: Alex Wijsman en Ben Krabbendam van de LAT en wij twee van OLAT.

Op deze eerste dag wordt fel gevochten voor een plaats in de finales die later in de week worden gehouden. Dit is niet voor de snelwandelaars – die beginnen meteen met de finale. Soms in twee heats, als er veel deelnemers in een bepaalde leeftijdsklasse zijn. Dan tellen de drie snelste tijden.

**Dinsdag 18 maart.** Voor de oudsten (er zijn leeftijdsklassen van 5 jaar) staat er vandaag 3000 m snelwandelen op het programma. Ik moet al om half tien aantreden, met Ben Krabbendam. Woensdag mogen Boetje en Alex het proberen.

Het gaat redelijk, ik wandel al gauw op de vijfde plek, die ik kan vasthouden. Vóór mij valt er iemand uit, dus eindig ik als vierde, net buiten de prijzen. De rest van de dag moedigen we de andere Nederlanders aan op hun atletieknummers.



Links Klaas Bakker, rechts Boetje Huliselan op het WK Indoor in Clermont. Grote foto: Alex Wijsman en Klaas als toeschouwer.

**Woensdag 19 maart.** We hoeven ons niet zo te haasten als gistermorgen. Boetjes 3000 m staat in de middag pas op het programma. Hij staat gunstig voor de startstreep, aan de binnenkant van de baan, en maakt een snelle start om in de eerste bocht buiten het gedrang te blijven. Hij wandelt op de tweede plaats. Later moeten er enkele plaatsen worden ingeleverd en eindigt hij als vijfde in zijn serie, na een evenwichtige race met een snelle tijd: een persoonlijk record.

Daarna zien we nog enkele spannende gevechten. Vooral de langere afstanden zijn een aanslag op de luchtwegen. De warme, droge lucht in de hal geven een droge mond en keel met na afloop het bekende indoor-hoestje.

**Donderdag 20 maart.** Vandaag een rustdag. Morgen de 10 km op de weg; deze afstand wordt in een ander gedeelte van de

## OLAT GOED VERTEGENWOORDIGD OP KENNEDYMARS IN SITTARD

Ook dit jaar was De OLAT-gemeenschap op paaszaterdag weer in groten getale aanwezig in Sittard om deel te nemen aan de roemruchte Kennedymars aldaar. In de wedstrijdklasse deden 14 OLAT-leden mee.

Marcelino Sobczak deed erg goede zaken. Samen met Victor Mennen streed hij om de eerste plaats. De eerste 75 km ging min of meer gelijk op. Daarna moest Marcelino in Victor zijn meerdere erkennen. Met een tijd van 8:11:20 verbeterde Marcelino wel voor de zoveelste keer zijn persoonlijk record met weer een grote stap.

Verder viel de prestatie van Marco van Heel (ook lid van OLAT) in positieve zin erg op. In een rustige en beheerste stijl wist hij zijn persoonlijk record met meer dan een kwartier te verbeteren. Marco eindigde binnen 9½ uur op een negende plaats!

Mieke Raijmakers wist hele mooie tijden op de klok te zetten. Deze tocht legde zij af in precies 11:11:11. Zij heeft iets met gelijke cijfers in de tijden. Eerder dit jaar wandelde zij 3:44:44 op de 30 kilometer.

Nadere details van de snelste wedstrijdlopers staan in het schema hiernaast.

-Hans de Vries-

### KM Sittard op 22 maart 2008 - wedstrijdklasse

Pl.	Naam	Tijd	Vereniging	km/u
1	Victor Mennen	8:09:10	Unitas	9,8
2	Marcelino Sobczak *)	8:11:20	Unitas	9,8
3	Pedro Huntjens	8:31:17	Unitas	9,4
4	Frank van der Gulik	8:31:24	De LAT	9,4
9	Marco van Heel	9:26:20	OLAT (P)	8,5
23	Servé Derks	9:41:48	OLAT	8,3
27	Bert Bosmans	10:07:41	OLAT (P)	7,9
35	Martien van Achterberg	10:26:50	OLAT (P)	7,7
38	Rik Weverbergh	10:28:30	OLAT	7,6
41	Huub Raijmakers	10:32:57	OLAT	7,6
41	Connie Raijmakers	10:32:57	OLAT	7,6
43	Hugo Prinsen	10:39:10	OLAT (P)	7,5
47	Frits Mennen	11:02:10	OLAT (P)	7,2
51	Mieke Raijmakers	11:11:11	OLAT (P)	7,2
51	Paul Koks *)	11:14:24	Haag Atletiek	7,1
54	Riet Emans	11:36:40	OLAT (P)	6,9
56	Ben Duin	11:39:45	OLAT (P)	6,9

\*) Ook lid van OLAT

De recreatieklasse kende meer dan drieduizend deelnemers, waaronder – voor zover bekend – 34 OLAT-leden. Hun prestaties zijn te vinden op de volgende pagina's, evenals de persoonlijke verslagen van Rinda Scheltens en Peter van de Ven.

stad gelopen. We hebben met Ben en Alex afgesproken om het parcours te verkennen. Het is een heen-en-weer-parcours met het keerpunt na 1 km. De weg is vlak, geasfalteerd en verkeersvrij. Op het retourgedeelte hebben we een prachtig uitzicht op de Puy de Dôme (1465 m) waar nu op de top sneeuw ligt, soms zichtbaar tussen de wolkenflarden.

We gaan terug met de tram en stappen onderweg uit om de historische binnenstad van Clermont te bekijken. Clermont-Ferrand ligt aan de voet van het Centraal Massief, een landschap van uitgebluste vulkanen waarvan de Puy de Dôme de hoogste en bekendste is. De dubbelstad heeft twee universiteiten, stadsparken, de Michelin fabrieken, een internationaal vliegveld en een prachtige indoor atletiekhal. Daar gaan we nog even heen om iets van het enthousiasme en de sfeer mee te nemen voor morgen.

**Vrijdag 21 maart.** Net voordat we willen vertrekken, wordt in het stadion omgeroepen dat de wedstrijden een dag zijn uitgesteld, vooral vanwege de stormachtige wind. Dan blijven we maar in het indoorcomplex.

Maar eerst iets eten in de grote tent buiten de hal, onder oorverdovend geklapper en gesteun van het zeildoek en de metalen constructie. Binnen is van storm, regen of hagel niets te merken. De wedstrijden beginnen hier iedere dag om half negen en gaan door tot 's avonds half acht of nog later.



**Zaterdag 22 maart.** Ik moet vandaag vroeg opstaan, kwart over zes, en vlug naar beneden voor het ontbijt. Maar het is zaterdag, dus geen ontbijt vóór half acht. Dan maar alleen yoghurt en de deur uit. Boetje kan nog even blijven liggen, die mag om tien uur aantreden. Ouderen en dames al om half negen.

Een grote open tent moet bescherming bieden en is tevens kleedruimte. Het begint te miezeren, de lucht is grauw en de Puy de Dôme is verdwenen onder een dik wolkendek. De deelnemers uit Brazilië, Mexico en Zuid-Afrika staan te blauwbekken; de fles massageolie gaat van hand tot hand. We proberen ons warm te lopen en doen wat oefeningen. Na het startschot zet het deelnemersveld zich in beweging. Ik sta achterin en heb niet de illusie om een goede tijd te wandelen, dus ik probeer zoveel mogelijk te ontspannen en van de omgeving te genieten.

Er ligt ook sneeuw op de lagere heuvels. Even was het droog, maar nu begint het weer te regenen en er valt ook wat sneeuw. Het is koud maar het stormt gelukkig niet meer. Er staat een verzorgingspostje met water en sportdrink, maar ik zie niemand die er gebruik van maakt.

In de laatste kilometer begint het echt te sneeuwen. Ik hoor gehijg achter me. Een Franse dame probeert me in te halen, wat

## WK indoor Masters in Clermont-Ferrand, 17 t/m 22 maart 2008

### Uitslagen 3 km snelwandelen indoor, 18 maart 2008

Pl.	Naam	Land	Tijd	Km/u
<b>Mannen 70 t/m 74 jaar (10 deelnemers)</b>				
1	Arthur Thomson	Groot Brittannië	16:09,24	11,1
2	Zigurds Ibre	Letland	17:12,57	10,5
3	Jan Bialous	Polen	17:20,40	10,4
4	Klaas Bakker	Nederland	18:21,87	9,8
8	Bernard Krabbendam	Nederland	21:38,22	8,3

### Mannen 60 t/m jaar (24 deelnemers)

1	Jean-Paul Masselin	Frankrijk	14:48:59	12,2
2	Ludwig Niestelberger	Oostenrijk	15:10:26	11,9
3	Jose Alfonso Ferreira	Frankrijk	15:50,98	11,4
10	Alex Wijsman	Nederland	16:56,09	10,6

### Mannen 50 t/m 54 jaar (31 deelnemers)

1	Nick Silvester	Groot Brittannië	13:42,61	13,1
2	Carl Meyer	Zuid Afrika	13:51,34	13,0
3	Monna Fabian	Columbia	14:02,18	12,8
14	Boetje Huliselan	Nederland	15:55,20	11,3

### Uitslagen 10 km snelwandelen op de weg, 22 maart 2008

Pl.	Naam	Land	Tijd	Km/u
<b>Mannen 70 t/m 74 jaar (9 deelnemers)</b>				
1	Arthur Thomson	Groot Brittannië	0:55:17	10,9
2	Zigurds Ibre	Letland	1:01:59	9,7
3	Gernot Mittag	Duitsland	1:03:05	9,5
8	Klaas Bakker	Nederland	1:06:50	9,0

### Mannen 50 t/m 54 jaar (35 deelnemers)

1	Nick Silvester	Groot Brittannië	0:47:50	12,5
2	Noel Vaxelaire	Frankrijk	0:48:19	12,4
3	Mikhail Kiselev	Rusland	0:48:48	12,3
20	Boetje Huliselan	Nederland	0:59:09	10,1

haar ook lukt, en samen hijgen we ons in de sneeuwbus naar de finish. De tijd zal ik niet noemen maar ik hoop op snellere 10 km-tijden in het komende seizoen.

In de overvolle tent vind ik m'n rugzak met droge kleren en ga zo vlug mogelijk terug naar het hotel, douchen en klaarmaken voor de terugreis. Boetje is ondertussen ook gearriveerd; in de laatste ronden heeft hij me nog wat aanwijzingen gegeven. De twee snelwandelaars van de LAT zijn niet gestart. Ben vanwege verkoudheid; Alex had voor zaterdagmorgen zijn vliegtuig geboekt – die verdween boven de regenwolken richting Nederland.

Om half twaalf komt Boetje binnen. Hij vertelt dat het bar en boos was: vóór de start al natte voeten, tijdens de race veel sneeuw en regen. Ook hij gaat snel douchen en omkleden. Drie kwartier later halen we de auto op bij de indoorhal, waar nog volop wordt gesport. We gaan niet meer naar binnen en vertrekken meteen. Onderweg zien we veel bloeiende sleedoornstruiken en in de bomen veel 'heksenbezems'.

Via Parijs, Lille, Gent en Antwerpen bereiken we Vught. Om tien uur 's avonds zijn we thuis, na een gezellige sportieve week in Clermont-Ferrand. Over twee jaar is het WK Indoor Masters in Canada. Of we gaan zijn nog twee grote vraagtekens.

-Klaas Bakker-

Foto's Alex Wijsman

„Ik wist niet dat ik zo snel kon lopen“

# Kennedymars Sittard, op herhaling

**Zaterdag 22 maart, 4.50 in de ochtend. Jaap heeft me afgezet bij de sporthal waar de eerste Kennedymars van 2008 zo dadelijk van start gaat. Honderden mensen vullen het sportveld, terwijl op de tribune een dweilorkest speelt en de klok de laatste minuten weg tikt. Na een paar woorden door de Gouverneur worden de achterdeuren opengegoid. Wandelaars stromen over de parkeerplaats de straten in. Het grote inhalen is begonnen.**

Het daglicht besluip ons, zonsopgang kun je het nauwelijks noemen. Het begint te miezeren, maar mijn poncho houdt me lekker droog. Op een fietspad zie ik een bekend achterhoofd. Kan dit Erik zijn? Een tijdje wandelen we samen op, in een comfortabel tempo dat ik makkelijk aankan. Er is alleen één probleem. Vandaag wil ik helemaal tot op de bodem gaan: mijn grenzen verkennen en verleggen. Ik versnel mijn pas en laat Erik achter. Hoe heerlijk het ook is om zo snel te lopen, er is een nadeel: het publiek is nog niet klaar voor ons. Lege podia zijn in afwachting van hun bands, tuinstoelen staan nog leeg in de voortuinen, stereo-installaties zwijgend ernaast. Toch valt er nog genoeg te genieten. Een kasteelruïne, waarvan een toren nog intact is, met glas in de ramen zelfs! Torn met zijn prachtig ingelegde kei-straatjes (au!), waar ik zo door gefascineerd ben dat al die witte huisjes me niet eens opvallen. Bloeiende bomen, zingende veldleeuweriken, een beschilderde toiletbril in het gras naast de weg.

De laatste 5 kilometers worden afgeteld met grote gele borden : een drie in een heg, een twee aan een boom. Ik ben er blij mee, wetend dat ik er bijna ben. Ik kan het tempo nog wel even volhouden. Nog nooit heb ik zo snel gewandeld, met alleen twee kleine pauzes om naar het toilet te gaan. Het is krankzinnig, maar ik geniet van elke minuut.

Om 15.54 ben ik binnen.

Pardon? 15.54? Heb ik zojuist 80 kilometer in 10.54 uur gelopen? Bijna 7,6 km/u gemiddeld? Wow! Ik voel me geweldig. Ik wist niet dat ik zo snel kon zijn! Joepie!!!

Zolang je loopt, merk je vrijwel niet dat je voeten gevoelig zijn. Nadat ik naar de bar ben gestiefeld om een colaatje te halen, zie ik Jaap zitten, die vandaag niet durfde te wandelen omdat hij bang was dat het zou sneeuwen. Zijn spierziekte maakt wandelen al moeilijk genoeg. Achteraf eeuwig zonde, het weer was perfect, maar gelukkig heb ik nu wel iemand gevonden die zo vriendelijk is me weer terug naar Dieteren te brengen.

Hier wacht ik de komst van Isis en haar clubje af, die nog enkele uren achter me zitten. Het eerste uur breng ik door bij de masseurs voor een heerlijke voetmassage en daarna bij de EHBO om wat blaartjes te prikken. Op de brancard naast me wordt een vrouw neergelegd die last heeft van onderkoeling. Vreemd genoeg kan ze niet meer spreken en wanneer ze wordt ondervraagd, schrijft ze haar antwoorden op een notitieblokje.

Rond half acht is het clubje bij de wagenrust en we beginnen weer te lopen. Na een paar uur te hebben uitgerust, voel ik me weer volkomen fit. Het enige deel van mijn voeten waar ik last van heb, is de kleine teen die de EHBO-er zonodig wilde intapen. Ik ben erg vrolijk en mijn goede stemming is besmettelijk, net als

mijn tempo. Ook als ik op mijn gemak wandel, ben ik iets sneller dan Isis en ze pikt het ritme al snel op, waardoor het lopen voor haar makkelijker wordt. Het gaat zelfs zo goed dat ik haar moet vragen om iets langzamer te gaan, omdat ik toch wel een beetje moe wordt.

In Nieuwstad is het feest nu in volle gang. Boven een triomfboog maakt een DJ zijn lawaai, de cafés gonzen van leven. We gaan door, tot de gele 5 aan een straatlantaarn in zicht komt.

Om 21.47 kom ik weer over de finish.

-Rinda Scheltens-



## Kennedymars Sittard: ik ben volwassen geworden!

Vroeger was je op 21-jarige leeftijd volwassen, maar de tijden zijn veranderd: tegenwoordig word je op 18-jarige leeftijd voor vol aangezien. Daarom is dus deze aflevering van de populairste Kennedymars in Limburg mijn volwassenwording.

Op vrijdagmiddag 21 maart meldde ik me met Jan van der Zanden in het Oranjehotel aan. We gingen eerst maar eens kijken op de markt. Geen zonnige terrassen dit keer, maar in hotel De Limbourg (tevens trefpunt van Kennedywalkers) was het ook goed toeven. Wel gemakkelijk dat de Chinees langs zij lag, en daar troffen we o.a. de Bredase wandelaars Cees & Inge Mol, Corné en Miranda.

Daarna naar de Stadssporthal, om de Kennedysfeer te proeven. Nog even een kijkje genomen in de ruimte waar ik vorig jaar met matje en slaapzak gelegen had. De beheerders kenden mij nog, ik scheen 's nachts toch iets luidruchtiger geweest te zijn dan de meeste anderen!

De volgende dag om 3:45 uur (na een kleine vijf uur nachtrust) opstaan. Er werd ons een goed ontbijt voorgezet. Omdat we ons vlakbij de sporthal bevonden, waren we ruimschoots op tijd bij de start. We lieten alle ongeduldige mensen precies om 5 uur vertrekken. Eerst nog even buurten met Theo en Hennie en Frans de Haas, en toen de hal zowat 'schoongeveegd' was, sloot ik aan in de optocht.

Na 150 meter Toon Hermans nog goeiendag gezegd (beeldje



aan de zijkant van de schouwburg), en toen begon de motregen langzaam maar zeker over te gaan in stortregen. Daarvoor had ik een extra grote paraplu bij me, en die klap je dan in een paar seconden uit. Wel een heel stuk gemakkelijker dan al die figuren die hun regenpak aan moesten trekken, en zo haalde ik al gauw weer enkele honderden lopers in.

Zoals altijd was mijn eerste rust de eerste verzorging, camping Böhmerwald. In Mariahoop werd ik ingehaald door een stel tieners. Die moet je in ere houden, want zij zullen ervoor moeten zorgen dat er over 25 jaar nog steeds een Kennedymars is. Ze waren erg herkenbaar in hun fel-oranje regenbroeken en ik zou ze de komende uren nog een paar keer zien.

De tweede officiële verzorgingspost in Posterholt liet ik rechts liggen, en als het aan mij had gelegen had ik er die 300 meter niet voor omgelopen, maar je moest er wel geknipt worden. Een kwartier verderop kwam je in Reutje, en in die zaal is het meestal erg rustig. Inmiddels waren er 29 km afgelegd. De pompeuze Prins Claus-centrale bij Maasbracht kwam in beeld. Die zouden we dankzij het minder goede weer nu 'slechts' 45 km in zicht hebben i.p.v. normaal 65.

Kampeercentrum Reigershorst ligt dan wel niet op de helft, maar als je daar bent, begint het toch wel op te schieten. Jan van der Zanden vond op deze plek zijn Waterloo en hij zou al halverwege de middag terug zijn in Sittard.

Nu kwam er een heel lang stuk naar de rust in Thorn. In Maasbracht had ik langs de rivier nog een visje willen eten, maar toen begon net die tweede bui. Tegen de verwachting in was het 35 minuten later alweer droog. In die periode moesten we wel de Maas oversteken op het fietspad langs de superdrukke A2; het minst leuke gedeelte van de tweede helft.

Vanaf de brug zagen we in de verte de kerk van Thorn, dat was nu nog een kleine drie kwartier lopen. In Thorn had ik mijn vaste cafeetje. Vlak voor de kerk werden we door de plaatselijke VVV ontvangen, en dat was niet mis: eieren, koffie, wafels en krentenbrood. Misschien dat ik volgend jaar de officiële rust daar maar oversla!

Nu kwam er een vrij open stuk naar Maaseik, waar we begonnen aan de laatste 20 kilometer. In Roosteren bij de Oude Tramhalte vanaf het terras bekeken wie er allemaal nog in mijn buurt liepen, en dat waren minder dan 100 personen in 20 minuten. Waarschijnlijk was nu (19.15 u) de helft van de deelnemers binnen. Bij de laatste controle kreeg ik vanwege de ingevallen duisternis een reflecterend vest.

Een hele vooruitgang t.o.v. de plakstrippen op mijn schoenen of de armband die we vroeger kregen. Het werd een stuk kouder, en ondanks mijn angora onderhemd en bikers-onderbroek bleek ik een paar dagen later een behoorlijke kou te hebben opgelopen.

Tussen Susteren en Nieuwstadt werden we langs het spoor weer bijgelicht. Alleen op de laatste 500 meter was het licht uit. Geen bezuiniging, maar een kapotte generator. In Nieuwstadt doorgelopen; veel te moeilijk om hier nog een consumptie te krijgen. Nu nog maar 6,5 kilometer, met de gezelligheid van Hoogveld en die laatste oude wijk voor de Stadssporthal. Door de kou kon je hier een kogel afschieten, hooguit maar één fan gezien!

Om 10 over 10, na 17 uur lopen, mijn cijfertje 18 in ontvangst genomen. De Kennedymars Sittard heeft in 18 jaar een speciale plaats in mijn wandelhart ingenomen. En ook bij een groot aantal OLAT-leden. Hoop weer veel bekenden daar terug te zien in 2009!

-Peter van de Ven-

## Aankomsttijd van OLAT-leden in de recreatieklasse Kennedymars Sittard (vertrek tussen 5:00 en 7:00 u)

Ton de Jong	15.37	Monique Barten	19.08
Rinda Scheltens	15.54	Dirk Belder	19.08
Bart Lutke Schipholt	16.11	Jelte van der Zee	19.09
Erik Dikken	16.25	Hans van Grol	19.09
Jan Dinnissen	16.28	Adri van de Graaff	19.28
Hans Pranger	16.57	Louis Vernie	19.33
Nico van Hassel	17.36	Caroline Dinnissen-Vernie	19.34
Evert van Ampting	17.38	Dirk Donders	19.41
Nicole Nacken	17.44	Hanny Klumpkens	19.45
Gerrit Arfman	17.46	Jan van Boerdonk	20.06
Sonja Arfman	17.46	Cor Verschuiften	20.07
Dennis van Reeden	17.54	Dagmar Vos	20.29
Ted Liebrechts	18.29	Wim van den Wittenboer	20.59
Cees Gutteling	18.55	Pé Everaerts	22.04
Mariet Douven	19.04	Peter van de Ven	22.06
Mart Douven	19.04	Richard Klein Bennink	22.30
Rini Welten	19.04	Kees Mol	23.05

## Huib en Annie 'verdienen' 20 mille voor KiKa-fonds

Wandelcracks **Huib van Broekhoven** en **Annie van der Meer** hebben in maart en april een superprestatie geleverd: ze legden een 1200 km lange wandeltocht af langs de randen van Nederland, en wel in 16 dagetappes van gemiddeld 80 km. En ze werden er nog 'rijk' van ook!

Aanleiding was een fietsrouteboekje dat Huib een jaar eerder onder ogen kreeg. Hij dacht toen alleen nog: 'leuke uitdaging om dit eens lopend te doen', maar naarmate zijn plan vaste vorm kreeg, wilde hij er ook graag een goed doel aan verbinden: geld inzamelen voor KiKa, het fonds tegen kinderkanker. Een idee waarvoor ook wandelmaatje (en kleuterjuf) Annie meteen warm liep.

Om een en ander te realiseren werd een hele organisatie uit de grond gestampt, wat wel nodig is als je in 18 dagen ongeveer 16 Kennedymarsen wilt gaan lopen en ook nog sponsors wilt binnenhalen. Het resultaat mag er zijn: op de laatste dag stond de teller al op ruim 20.000 euro, tweemaal zoveel als Huib en Annie tevoren hadden durven hopen.

Het Zeeuwse plaatsje Ouddorp was op 24 maart het startpunt en op 10 april ook weer het eindpunt. Voor elke dagmars nodigden Huib en Annie een of meer ervaren wandelaars uit als (betalende) gastloper. Daartoe behoorden ook **Ernst Westhoff**, **Hugo Prinsen**, **Hans de Vries** en **Theo Klanke** van OLAT. Voor de verzorging, van ontbijt tot en met avondeten, tekenden de respectievelijke wederhelften Carla van Broekhoven en Joop van der Meer.

Vrijwilligers waren er ook voor de administratie, de financiën en de uitgebreide website [stappenvoorkika.nl](http://stappenvoorkika.nl) waarop Huib dagelijks zijn blog bijhield en een indrukwekkende hoeveelheid informatie over het project te vinden is. Intussen zijn daar ook vele fotoreportages en zelfs tv- en videofragmenten bij gekomen. De site blijft nog even in de lucht en ook het speciale bankrekeningnummer staat nog open.

Christiaan Koehler:

# Wandelen en wat ik zoal tegenkom (43)

De volgende, derde etappe van de Woldsway – van Shiptonthorpe naar Thixendale – belooft ± 32 km. Wel wat veel, gelet op de vele bezienswaardigheden. Bovendien moeten we eerst nog terug naar het punt waar we gisteren de Woldsway hebben verlaten.

Onze B&B-gastvrouw raadt ons aan dat extra stuk te vermijden en de route bij het iets verderop gelegen Londesborough op te pikken. “Wacht”, zegt de vriendelijkheid zelve, „ik breng julie er even naar toe en dan maken we meteen een gezamenlijk ommetje naar Londesborough Estate.” En daar behoort uiteraard, de Engelse gewoonte getrouw, weer een verhaal bij:

*Uit de van oorsprong Romeinse nederzetting is in de 16de eeuw het huidige landgoed ontstaan. Het werd later de uitverkoren nederzetting van de beroemde 'Railway King', George Hudson een manufacturier, die in 1827 een erfenis belegde in spoorwegaandelen. Hij verstond de kunst om o.a. met behulp van parlementaire vriendjes spoorlijnen aan te leggen en het zelfs tot drie keer toe tot burgermeester van York te brengen. Corruptie voerde deze meneer Nooitgenoeg uiteindelijk naar de afgrond.*

Het is een voor-elk-wat-wils traject: hellingen, dalen, uitzichten, bloeiend koolzaad, misschien wel klapprozen, welig groeiend gras tegen de verrukkelijk gelegen hellingen, schapen bij de



Rapeseed fields in Brubber Dale

vleet en zonder enig toezicht, Roman roads met hier en daar de resten van oude grafheuvels (\*1), van bosschages tot aangeharkte bospartijen, van jonge aanplant tot eeuwenoude bomen of restanten, een soort nederzetting, wilde bloemen, beekjes, soms 'n bronnetje en wat je verder tegen komt en opvalt.

En vergeet de verloren dorpjes als Millington en Huggate niet, elk met zijn eigen verhaal en die bij de hevigste sneeuwval hun isolement weten te trotseren.

Zo ook de buurtschappen in de omgeving van Holmdale, die ten tijde van de zwarte pest nagenoeg zijn uitgestorven en weggevaagd.

Bij Warren Dale gaat het pad rechts van een bosrand geleidelijk omhoog en bereikt ter hoogte van Warren Farm een

bejubelde en onvolprezen climax door rondom een overweldigend en onbepaald uitzicht te bieden. Schuin onder ons ligt het plaatsje Millington temidden van het groen in het zonnetje te baden. Aan de horizon duiken onmiskenbaar de torens van the York Minster op, wat verderop de in het oog springende contouren van de beroemde Humber-bridge bij Hull en naar het westen de markante vuurtoren op Flamborough Head met zelfs een glimp van de Noordzee op de achtergrond. De Woldsway ten voeten uit!

Thidaythorpe, een plaatsje dat zijn ontstaan ontleent aan de Vikingen, bestaat uit een mengeling van drie eeuwen bouwkunst met als hoogtepunt de St Mary's Church, een bezienswaardigheid die beschreven wordt met de kwalificatie 'utterly barbaric' (\*2).

Tegen het einde van dit dorpje, ter hoogte van de Vicarage Farm, begint het nauwelijks traceerbare en fiks dalende paadje naar Tixendale, het eindpunt voor vandaag. Het vergt nogal wat aandacht om over het veld koers te houden vooral ter hoogte van de laatste klim bij Ings Plantation. Voor een geofend oog bieden een tweetal hoge palen uitkomst om niet op tilt te slaan.

Het paadje is echt authentiek, smal en kronkelig om zo veel mogelijk de nodige hoogteverschillen te vermijden. Je voelt aan, dat je je over historische grond voortbeweegt, je praat niet, je loopt uit elkaar, ieder met zijn eigen gedachten of nog beter met een leeg hoofd om volop en onbekommerd van



B&B – Round the Bend - The Cross Key

dit genot te kunnen proeven. En alsof dit niet genoeg is wordt het paadje tegen het einde omzoomd en beschut door zeer oude prachtige bomen. En in zo'n verrukkelijke omgeving stappen we het lieflijke plaatsje in op zoek naar onze B&B.

Letterlijk en figuurlijk staan we in de eerste bocht bij de dorpsingang oog en oog met 'Round the Bend', een zeventiende-eeuwse stenen cottage. Ons onderdak voor die nacht.

Een overvriendelijke gastvrouw heet ons van harte welkom met een 'high tea with scones' in haar poezen- poppenbeeldjes- jurkjes- kleedjes- speeltjes- en hebbedingetjes winkeltje, dat overigens tevens haar woonkamer blijkt te zijn. Slapen kunnen we in een van de mini-optrekjes en voor sanitair is er ergens in het gangetje een plekje.


"We never make reservations", zegt de onvriendelijke innkeeper van The Cross Keys - the next door pub - wanneer we een tafeltje willen reserveren.

's Avonds blijkt hij de vriendelijkheid zelve te zijn; hij is kennelijk overvalen door ons ongebruikelijke verzoek. Het wordt een gezellige avond bij een kostelijk barmeal temidden van drinkende en luidruchtige 'locals', de enige en vermoedelijk dagelijks gasten uit deze dun bevolkte streek. De Tedley's gaan tot sluitingstijd over en weer. Het is daarna goed slapen in onze Vrouw Holle- bedstede.

-Wordt vervolgd-

\*1) tumulus

\*2) volslagen barbaars



Old tree at Holm Dale

## HALLO WANDELAARS!

Zondag 16 maart gingen Corné, Kees en ik om 5:30 uur vanuit ons huis in Breda richting Nijnsel, waar wij om 6:30 uur aankwamen in de Vresselse Hut.

Kees, Rudolf en Corné gingen voor de 40 km. Maar ik moest me om 6:45 uur aanmelden voor de verzorgingspost. Ik stond daar met Tonny, Esther en Henk. Tonny heeft dit werk ruim 20 jaar gedaan, bij de OLAT winterseries en de Vierdaagse van Nijmegen. Tonny, klasse! Bij deze ook bedankt namens alle wandelaars.

Ik vond het heel leuk om eens te helpen. Je kan wel wandelen, maar de inwendige mens moet wel eten, drinken - koffie, thee of fris - en even uitrusten. Maar helaas was het weer ons niet goed gezind. De kraan stond te veel open. Hoezo waterverspilling?! Maar met de uitrusting van de 100-jarige KNBLO-NL en een goede partytent van OLAT hielden wij het droog. Ik heb van mensen begrepen dat het een hele mooie tocht was. Mijn maatjes waren rond 18:15 uur ook weer binnen.

De dag ervoor, zaterdag 15 maart, waren Corné en Miranda ons rond 6:45 uur komen halen om naar Nijmegen te gaan, om een college te volgen aan de Radboud Universiteit, dat was dus een wandelcollege ;-).

Nu in werkelijkheid was daar de start voor de laatste dag van WS'78: de Groene Poort van Limburgtocht. Die is in de categorie zwaar tot zeer zwaar. Hij was wel bijzonder mooi. Iris heeft alles uit de kast gehaald hier om er een heel mooi parkoers te bouwen. Bergen en heuvels, en de Mookerhei en Sint Jansberg op de grens van Gelderland en Limburg.

Rond 8:50 uur ging het hele peloton weg. Mook en Groesbeek waren de rustposten. Wij kwamen rond 13:00 uur aan bij de grote rust. Rond 13:45 uur gingen wij weer verder. Ons rendiertje Rudolf van Rooij had gezelschap van Marjolein uit Eindhoven, die tijdens de Vierdaagse van Nijmegen altijd in klederdracht loopt, als Hollands meisje. Voor haar was het vandaag toch een zware tocht.

Het was prachting mooi weer, het leek wel lente, maar voor één dag. Wij waren om 18:00 uur weer binnen. Nog even napraten en genieten. Theo en Henny Peeters waren net voor ons binnen.

Groetjes van de Globetrotters,  
-Kees en Inge Mol-van Egmond-

---

## EERSTE LANGE AFSTANDSPAD IN TURKIJE DRAAGT BRITSE SIGNATUUR: DE 'LYCIAN WAY'

Bij Turkije denken de meeste mensen aan zon, zee en strand of mooie culturele uitstapjes. Dat je er ook prachtige wandeltochten kunt maken is minder bekend. Maar dat gaat vast veranderen dankzij de Lycian Way, het eerste echte lange-afstandspad dat Turkije rijk is. Ruim 500 km lang kan men hier zijn hart ophalen aan grillige landschappen en historische overblijfselen.

Het pad draagt een Engelstalige naam en het is dan ook een Britse wandelliefhebster die dit pad heeft vormgegeven. Acht jaar geleden begon Kate Clow (nu 60) zich te verdiepen in de antieke Griekse handelsroutes door het gebied. Daarna peuterde ze bij dorpsbewoners zoveel mogelijk informatie los over de vaak eeuwenoude geitenpaadjes in hun omgeving, en wist ze zelfs een geheime militaire stafkaart te bemachtigen. Goede, actuele wandelkaarten zijn in Turkije namelijk niet te krijgen. De moderne generatie associeert wandelen met de armoede van vroeger en pakt liever de auto.

Met veel puzzelwerk slaagde Kate Clow erin om alle stukjes samen te voegen tot een bijzondere wandelroute. Het pad begint aan de zuidwestkust en eindigt vlak onder Antalya. Tussen die twee polen van massatoerisme doorkruist men een landschap in nog vrijwel ongerepte staat, waar de tijd eeuwen heeft stilgestaan. Twee flinke bergen maken deel uit van de route: de Baba Dag en de Olympos, waar in het voorjaar nog sneeuw ligt. Wie dit pad wil gaan lopen, moet bedenken dat er onderweg alleen primitieve voorzieningen zijn, al zijn de pensionnetjes en restaurantjes nu in opkomst.

Clow richt zich intussen op het ontwikkelen van nieuwe paden. Onlangs voltooide ze de St-Paul's Track, een zeer ruig pad vanaf Antalya noordwaarts. Een derde project bij de grens met Armenië staat al op stapel.

Voor actuele informatie kan men terecht op de website [www.lycianway.com](http://www.lycianway.com)

Sjef Koolen en Ben Duin maakten allebei hun droom waar

## Verslag van een voetreis naar Rome (1)

*Drie jaar geleden gingen Sjef Koolen en Ben Duin samen op weg naar Rome. Na hun terugkeer duurde het even voordat alle ervaringen verwerkt waren. Sjef had onderweg aantekeningen gemaakt en heeft die thuis op zijn gemak uitgewerkt. Afgelopen jaar liet hij er een geïllustreerd boekwerk van maken, maar door de perikelen op de redactie konden we hieraan niet meteen aandacht besteden. In dit nummer dan eindelijk de eerste aflevering van een enthousiast en bijzonder wandelverslag.*



### WAT ERAAN VOORAF GING

Een voetreis naar Rome: waarom?

Op de eerste plaats om mijn jeugd-droom van 1957, toentertijd met de KAJ, uit te laten komen: nog eens terugkomen in Rome. Maar om dat te voet te doen, daar had ik toen nooit aan durven denken.

Ben was al vanaf 1989 in gedachten bezig om naar Rome te gaan. Hij kreeg in 1995 in verband hiermee van zijn oud-collega's een kunstvoorwerp, 'Een creatie van het Colosseum'. Tijdens een adventsthema van 2003 in de Boskapel in Nijmegen, hoorde hij vertellen: 'Zet je verlangen in beweging'. En dat liet hem niet meer los.

Via OLAT zijn we bij elkaar uitgekomen. Dit gebeurde in Elsendorp in Brabant op 18 januari 2004. Het gesprek was tijdens het wandelen echter nog niet serieus. In oktober 2004 na een vijfdaagse wandeling door Nederland met zijn tweeën en met een rugzak, besloten we definitief om samen te gaan en konden we beginnen aan de voorbereidingen. Eén ding stond vast: we wilden geen tent en alles wat hier bij hoort meenemen. We regelden geen slaapplekken van te voren, maar we besloten wel om, als het kon, een goed onderkomen te zoeken en lid te worden van hostelorganisatie StayOkay.

Na een goed gesprek met Henk Aerds uit Nuenen, die al twee keer te voet was geweest, besloten we ons te verdiepen in 'zijn route'. Ben en ik waren twee te-genpolen, die elkaar goed aanvoelden.


### 31 MAART

's Morgens het gemeentestempel op mijn pelgrimspas gekregen van de heer Mart van de Mortel. Rond 15.00 uur kreeg ik een telefoontje van Ben,

dat hij in Asten bij de Grote Kerk was gearriveerd. We hadden afgesproken dat ik hem daar kwam ophalen, want hij kwam bij ons slapen. Ben was op 30 maart in Nijmegen gestart, hij was al lekker warm gelopen.

### 1 APRIL

Tiny heeft Ben en mij vanmorgen weer terug naar Asten gebracht, waar ik Ben gisteren had opgehaald, want Ben wilde, als het kon, de tocht helemaal te voet lopen.



Om 8 uur wandelden wij hier aan onder zeer gunstige weersomstandigheden. In Heusden moest Ben nog even geld pinnen. Bij 'Mijl op Zeven' bij de Groote Peel heerlijk op een bank gepicknickt en we zagen en hoorden hier ook heel veel wulpen en grutto's met hun mooie geluiden.

Heel veel personen die ons zagen, wens-

ten ons veel succes. Op de Meijelsedijk haalden we een wandelaar in, die naar Santiago ging. Hij wilde in Weert onderdak krijgen. We wensten elkaar veel succes en om klokslag 12.00 uur waren we op de Rendierenlaan terug en stond het eten klaar.

Hierna hebben we de stempel van de parochie gehaald, die we kregen van Jo Hermans.

### 20 km gelopen

### 2 APRIL

Niet goed geslapen vannacht, ik had toch meer spanning in mijn lijf dan ik gedacht had, een gezond teken!

Nadat ik afscheid had genomen van Thea, Gerard, Corrie en de kleinkinderen Kelly en Kevin, van mijn zus Tillie en zwager Sjaak, kwam onverwachts 'Weert TV' ons vertrek filmen. Om afscheid te nemen van Tiny viel mij dit keer erg zwaar. Erna heb ik buiten afscheid genomen van vrienden en bekenden.

Om 8.30 uur begon voor mij de voetreis naar Rome pas echt. In het kapelleke van Schoor aan Maria steun voor deze tocht gevraagd en van Bèr Truyen kregen we de stempel. Hierna zijn we langs het kanaal Nederweert Wesseem naar Eli gelopen en om 12.03 uur zag ik weer de eerste zwaluwen van 2005.

In Neeritter bij de Familie Truyen (burgemeester hier en een vriend van Ben) hadden ze om 12.00 uur de lunch voor ons klaar. Een uur lekker bijgekleet, want zijn vrouw Ans kende ik persoonlijk erg goed en ze hadden de vlag voor ons uitgehangen.

Via leuke paden waren we om 17.00 uur in Born bij Nancy Buks, ook een bekende van mij. Dit was de enige plek waar we vooraf onderdak hadden gere-

geld. We waren er welkom en een pilsje ging er wel in.

Hierna douchten we direct, want we hadden prachtig wandelweer gehad en daarna aten we in een leuk restaurant en gingen vroeg naar bed.

### **37 km gelopen**

#### **3 APRIL**

Na een goede nachtrust bij Nancy Buks wandelden we na het 'Frühstück' om 7.30 uur aan. Het zou zeer warm worden. We zagen veel tourwielrenners, maar om in Geleen de goede weg te vinden was niet gemakkelijk als voetganger. Tot Schimmel en Noorbeek hadden we leuke wandelpaden. Het was af en toe toch verleidelijk om níet door te lopen als we langs de gezellige terrasjes kwamen, dus namen we twee keer de tijd voor een bakje koffie.

Vanaf Noorbeek gingen wij via landelijke wegen naar Sint Martens Voeren (België). (Wij vonden op dit stuk nog een gsm, maar zagen spoedig vader en dochter al snel terug lopen. Alle vier waren wij blij dat alles weer goed was gekomen)

Om 17.00 uur waren wij in Sint Martens-

Voeren en bij de jeugdherberg waren wij zeer welkom. Deze herberg werd gerund door een zeer spontaan jong echtpaar. Het was niet druk en het eten in de kantine was goed. Er hing hier wel een zeer toepasselijke spreuk: 'Vanuit het keukenraam heb je de mooiste vergezichten (handdoeken genoeg)'. Want het is de bedoeling dat je als gast in deze jeugdherberg na het ontbijt in de keuken meehelpt met afwassen.

### **40 km gelopen**

#### **4 APRIL**

Wat ben je een gelukkig mens als je goed kunt slapen en dat konden we allebei hier. Het was hier zeer stil, maar we konden pas om 8 uur ontbijten. We verlieten deze gezellige jeugdherberg om 8.30 uur.

De Voerstreek is prachtig om te wandelen dankzij de mooie paden, maar niet als je doortrekt naar Rome, want nergens stonden plaatsnamen dus was

het moeilijk om je te oriënteren. Ook kwam de zon maar niet te voorschijn.

Om 12.00 uur waren we in Aubel. Wat ons verraste was dat hier nergens wandelkaarten te koop waren.

Toch kwamen we er met onze kaarten goed uit, maar in Verviers ging het totaal mis. Er waren nergens aanknopingspunten en zo waren we na twee uur lopen weer op hetzelfde punt als waar we Verviers binnen waren gekomen. Ook was er hier nog eens kermis. Daarom hebben we maar een taxi gebeld en die heeft ons buiten de bebouwde kom weer op de goede weg afgezet. Via flinke dalingen en stijgingen kwamen we in Tiege aan, maar er was geen slaapplek te krijgen. De ene was geslo-



ten en bij de andere waren we niet welkom en toen begon het ook nog eens te regenen. Toch maar doorgelopen naar Spa. Om 19.00 uur kregen we eindelijk onderdak in een gîte.

Ook weer zeer spontane mensen, maar voor het eten moesten we zelf zorgen, toch waren we zeer voldaan.

Na het vaste ritueel van iedere avond op ons gemak een frietje gegeten; er was namelijk niks anders open. Daarna vroeg naar bed.

### **45 km gelopen**

#### **5 APRIL**

Om 7.30 uur hadden we de rugzak weer ingepakt, omdat we hem iedere avond laten luchten. Daarna gingen we weer wandelen, maar we hadden nog niets gegeten.

Gelukkig was er markt in Spa, dus deden we daar eerst boodschappen om daarna een leuk plekje te zoeken om alles op te eten. Hierna zochten we een

bakker om brood te kopen voor onderweg.

We hadden besloten om de GR5 te volgen. Deze route was goed gemarkeerd en erg boeiend. Bij het kleine vliegveld te Spa dronken we koffie en toen gingen we door naar Hokia. Het had de hele nacht geregend, maar wij hadden prachtig weer.

Bij Hokia wilden we rond 12.00 uur de GR5 een stuk afsnijden. Ben las ontzettend graag de kaart en ik ging hiermee akkoord. Maar dat hebben wij geweten, want we zijn totaal verdwaald hier. Snap nu ook beter dat een mens hier kan verdwalen: bossen, bossen en nog eens bossen. We hadden geen enkel richtingsgevoel.

Na 2,5 uur kwamen we de boswachters tegen en die wezen ons de weg. Alleen een automobiliste vond het heel gevaarlijk dat we een haarspeldbochtige weg (Xhoffraix naar Beverce - 4 km) liepen. Daarom nam zij ons mee tot in Beverce. Ze had nog gelijk ook.

De jeugdherberg hadden we zo gevonden. We kregen daar een kamer met vier bedden. Mooi om daar de was te doen.

Hierna gingen we Malmédy bekijken en we konden hier ook de juiste kaarten vinden. In een leuk restaurant gingen we eten en om 21.00 uur lagen we al plat. Een te gekke dag was voorbij!

### **40 km gelopen**

#### **6 APRIL**

We hadden deze nacht goed geslapen. Om 6.30 uur werden we wakker en keken direct naar buiten om te zien hoe het weer was. Het had gevoren en de lucht was helder. We pakten de rugzakken in en na het ontbijt wandelden we om 8.30 uur aan. We hadden afgesproken dat we maar tot in St. Vith zouden wandelen, want morgen kwamen onze dames en de familie van Gog naar Bracht. Daarom moesten wij op de GR65 verder.

Na wat zoekwerk in Malmédy zaten we op het juiste spoor. De route was weer zeer mooi, maar wel erg pittig.

In Ligneuville dronken we op ons ge-

mak wat koffie en in Recht hielden we pauze. We genoten van de mooie, aparte woningen en de fraaie vergezichten en zagen de mooiste vogels, maar vreemd genoeg geen groot wild. Om 16:00 uur waren wij in St. Vith. De jeugdherberg hadden we snel gevonden., maar deze ging pas om 17:00 uur open. We waren er welkom en kregen een kamer voor ons beiden. Ons lidmaatschap kwam goed van pas. De prijs van het avondeten, slapen en 'Frühstück' was 24 euro de man. Het avondeten was zeer goed, met voor mij veel soep.

We slapen nu dichtbij een populierenbos, waar de kraaien nesten aan het bouwen zijn. En je ziet overal waar de kraaien de takjes van de bomen aan het afbreken zijn.

Ben en ik verstaan elkaar beter dan ik verwacht had. We respecteren ieders manier van leven. Wat ben ik blij dat ik nu nog mijn jeugdromen kan waarmaken; wandelen door Europa.

De stokken kwamen goed van pas, aangezien deze tocht zwaarder is dan in het begin naar Santiago.

### **30 km gelopen**

#### **7 APRIL**

Zoals in iedere jeugdherberg kun je pas om 8 uur ontbijten. Hier hadden ze er veel aandacht aan besteed.

Er was hier ook een grote groep jeugd op training, maar er was tussen hun en de leiders een zeer ontspannen sfeer.

Om 8.30 uur hingen we de rugzakken weer op onze schouders, maar deze keer slechts voor een klein stukje, want bij het VVV-kantoor in St. Vith stopten we al om kaarten te kopen. Het was niet wat we zochten, maar we konden weer een paar dagen vooruit.

Na enig zoekwerk hadden we de GR56 weer gevonden. Het was weer een mooie, maar zware route. We hebben flink moeten klimmen en dalen op modderige paden. We moesten zelfs over slootjes springen en er stond een koude wind. We kwamen ook nog langs een zeer mooie Mariagrot. We zagen veel putters en de eerste reeën.

We hebben gepicknickt in Maspelt in een bushuisje. We waren eerder in Bracht dan we gedacht hadden, al voor 12.00 uur namelijk. Hier kregen we van de pastoor spontaan de stempel, maar hij moest erna helaas weg.

In Burg Reuland dronken we koffie. Om 15.00 uur kwamen Jan en Mientje van Gog, Lieke Heynen en Tinyen Pam aan.

Hierna deelden we de kamers in en kletsten we wat bij met een bakje koffie. Van Jan kregen we nog een mooie rondrit door de omgeving, waarna we met z'n allen gingen eten. Rond 20.30 uur kwamen ook nog Mientje Heynen en de familie van Gog uit Ospel. Het was gezellig.

In de keuken konden we ook onze kleren wassen. Alles wat wij teveel hadden, namen Pam en Tiny de volgende dag weer mee terug naar huis. Zelfs mijn gsm ging mee, deze was helemaal ontregeld. Maar ik kan nu ook beter wandelen.

Om 22.00 uur gingen Ben en ik naar bed en de anderen volgens zeggen om 2 uur op 8 april.

### **15 km gelopen**



#### **8 APRIL**

Voor sommigen was het een te korte nacht geweest. Toch was om 7.30 uur de tafel gedekt en hebben we met zijn allen gezellig gegeten. Hierna namen Ben en ik voor lange tijd afscheid van Tiny, Pam en onze vrienden.

Het was erg leuk geweest, maar wij moesten weer verder.

Het was 8 uur en de lucht was somber. Wij gingen de GR5 op. Dit was een zware en mooie tocht. We konden hem zonder beschrijving moeilijk lopen en hebben ons dan ook een keer verlopen, omdat verschillende GR's elkaar kruisen. Toch gingen we om 12.06 uur Luxemburg binnen.

In een klein café in Wilverdange dronken we koffie. Het café was al meer dan 100 jaar oud en Rome leefde hier helemaal niet. Volgens de kastelein moesten we de trein maar nemen. We kwamen hierna langs zeer oude boerderijen en

een mooie camping.

Om 15.30 uur waren wij in Clerveaux. Wij gingen boven op de berg naar de abdij. Als 'Rome-gangers' waren wij zeer welkom. We kregen allebei een apart kamertje voor onszelf, zelfs de po stond nog in het nachtkastje.

We konden douchen en om 16.15 uur kregen we koffie met brood. Om 18.00 uur was de vesper in de sombere kerk in het klooster, waar ze ons verwachten. Tussendoor kwamen twee zeer oude paters kennis met ons maken, want het was al rond gegaan dat er twee 'Rome-gangers' binnen de muren van hun klooster waren.

Er waren zeventien paters in het klooster. Van de begrafenis van Paus Johannes Paulus II hadden ze niets gezien, want ze hadden elf gebedsdiensten per dag.

We wandelden buiten nog wat rond en zoals we al gezien hadden waren er hier in de tuin ook veel bosanemonen. Om 19.30 uur was het avondeten klaar en wij waren hun eregast. Wat we hebben meegemaakt, had ik niet willen missen. Het was zo apart dat je het niet echt kan beschrijven. We kregen een plaats toegewezen in het midden van de eetzaal. Alle paters zaten in een kring om ons heen, behalve eentje die gedurende de hele maaltijd bovenaan de trap stond te bidden. Al die tijd werd er geen woord gesproken, heel indrukwekkend.

Toen de eerste schaal met eten rondging, durfden we nauwelijks op te scheppen. Na eenmaal rondgaan verdween de schaal weer naar de keuken, en wij keken elkaar aan omdat we nog honger hadden. Maar er kwam een nieuwe schaal, en nog een en nog een, wel tien in een uur tijd, dus wij snapten achteraf wel waarom die paters zo dik waren.

Om 20.30 uur moest het stil zijn in het klooster, dus gingen we naar bed.

Het was wel even wennen op zo'n klein, maar wel vier meter hoog kamertje. Toch heb ik zeer goed geslapen.

Alleen 's nachts moest ik plassen, maar ik durfde de po niet te pakken. Toen ging ik maar in het donker twee etages naar beneden en dat was toch weer zeer apart om te doen in zo'n groot, doodstil en donker klooster.

### **45 km gelopen**

*-wordt vervolgd-*

# Gedurfd wandelparkoers door ruig Peelland

**Tweede paasdag 2008 begint in een sprookjesachtig sneeuwdecor. De rit naar Asten is dan ook een beleving op zich. Amper zeven uur en de eerste wandelaars komen al binnen bij startlocatie Jan van Hoek. De meesten zijn soldaten van een Natris bataljon, dat hier jaarlijks een staaltje van bekwaamheid komt afleggen. Kanjers en zeker met dat ruige parkoers dat ze vandaag voor de voeten krijgen.**

Maar er zijn nog meer kanjers, waarvan ik graag Rinda Scheltens als voorbeeld noem.

Dit jaar is er een nieuw parkoers gebouwd door Servé en Rianne. Ik merk het al meteen zodra het dorp achter ons uit zicht verdwijnt. De eerste sloot is een feit en zo zullen er vandaag nog veel volgen. Toch prachtig zo'n sliert wandelaars door het witte landschap. Even alleen maar genieten van de vergezichten in het niemandsland tussen Asten en de autoweg A67. Dan staan we ineens oog in oog met een prachtige brink, moet oude bomen om een graspleintje en een mooie langgevel boerderij. Weliswaar gerestaureerd naar deze tijd, maar toch nog slechts half onder de pannen...! Dit buurtschap heet Rinkveld.

Even verder treffen ook al de eerste verzorgingspost aan. Henk Vink krijgt hier een blijde boodschap: zijn schoe-



nen, die vorige week in de modder bij Nijnsel bleven steken, zijn netjes door Marinus gepoetst en kunnen straks als nieuw mee naar huis. We staan aan de rand van een natuurgebied met wat mastbos, waar we slingerend doorheen trekken. Noch steeds doet de omgeving winters aan. Een obstakel trekt hier een scheiding dwars door het landschap. We passeren het via een kunstwerk en gaan richting Liessel. De bouwers kozen echter eerst nog voor een slootje, dat in de breedte nogal mee valt, maar het einde is voorlopig zoek. Het is de

Soeloop een verbindingswater tussen de peelkanalen en de Astense Aa. Hier en daar zien we eilandjes in de waterloop, wat er op duidt dat het tevens een overstromingsgebied is bij hoogwaterstanden. De oevers zijn in ieder geval stevig en zonder problemen komen we bij het eerste kanaal, dat naar Deurne is vernoemd. Daarachter de Helenapeel, tegenhanger van de Mariapeel aan de Limburgse kant van dit Peelgebied. De Peel, in vroegere tijden ontoegankelijk moerasgebied is in voorgaande eeuw



ontgonnen, maar toch zullen wij ons vandaag nog in de mythes kunnen inleven, die hier in de loop der eeuwen zijn ontstaan.

Maar eerst krijgen we nog iets warmes aangereikt door Toon of Jan (ja, zij zijn het!), die hier aan de rand van de Peel het verzorgingstentje bemannen. Mooi gezicht trouwens om langs de Soeloop, in een lange rij het bataljon soldaten te zien naderen. Even later melden zij zich keurig bij de majoor en krijgen dan permissie om met ons een drankje achterover te slaan.

De afstanden 30 en 40 km scheiden zich hier. De 30 km gaat richting Liessel en wij volgen het kanaal nog even naar rechts om dan wat later richting Helenaveen het ruige Peelland binnen te dringen.

Zover mogelijk volgen we drassige paden langs ontelbare slootjes. Een omweg zoeken is niet aan te raden, want dan verdwijnt je voorgoed.

Veenpollen, water en een enkel droog stukje gras, met afwisseling van wat griendhout, berken en andere bosjes die het goed doen in deze omgeving, is alles wat we voorlopig zien. Twee heren beloven elkaar dat ze hier deze zomer met hun dames zeker nog eens naartoe komen om dit schouwspel in een zonnige entourage opnieuw te beleven.

Ergens midden in deze ruige eenzaamheid een weg en zelfs een parkeerplaatsje. Daar staat de begeleidingsjeep van de soldaten. Die zijn dus ook doorgedrongen tot diep in dit moeras.

Dan een brugje, wel even oppassen want het is glad met al dat slijk van onze voorgangers. Rinda en Willy komen daar voorbij, terwijl ik even de schoenveters aanstrik. Nu gaat het verder door een houtwal langs weer een waterloop. Af en toe moet ik ook wat kunstjes uithalen om niet ondersteboven in de gracht terecht te komen.



Het gaat vaak rakelings langs de oever, waarbij boomwortels geen rekening wensen te houden met groepjes zondagswandelaars.

Dan komt er verandering, er is een aftakking van het kanaal naar rechts. We maken een korte omweg om het zijkanaal te kunnen passeren en keren aan de andere kant richting de bewoonde wereld. Wel enige verbazing, want we zijn blijkbaar door gedrongen tot in het Limburgse Griendtsveen, dat behoort tot de gemeente Horst. Spannende oorlogsverhalen, komen in mijn gedachten: de Zwarte Plak, America, de jongens van Poels en het is allemaal echt gebeurd, hier in deze omgeving.

In de Morgenstond, een bruin café uit 1890, kunnen de dappere wandelaars (-sters, Rinda!) weer op verhaal komen. Nog 20 km te gaan.

We gaan verder, er raast een trein voorbij en het kanaal splitst zich, de Helena-vaart trekt verder door het gecultiveerde Peelland. Wij volgen het zijkanaal, het Deurnese 'slootje' dat eens ontstaan is uit onvrede met het beleid van de firma van de Griendt, die aan Limburgse zijde sinds 1853 was begonnen aan de vervening van het moerasgebied.

Nog een enkel teken van vroegere bedrijvigheid: de Halte. Het is een voormalige laad- en losruimte en nu nog alleen een betonnen platform met wat restanten opslag. Het traject gaat nog enkele kilometers langs het Deurnese Kanaal om dan de wijk te nemen door een bosgebiedje om weldra uit te komen op een verharde weg.

Maar zoals reeds gezegd: onze routebouwer heeft een zwak voor slootjes. Dus direct het veld in en voor het gemak ook maar weer langs een slootje. Hier lijkt het wederom te gaan om een wateropslag gebied want er liggen knusse eilandjes van graspollen in de waterpartijen. Rinda is even later benieuwd of ik dat jonge gedoe op een van die eilandjes op de foto heb gezet. Helaas, dat tafereeltje heb ik gemist.

Het weer dat zich toch redelijk goed heeft gehouden, dreigt nu even te veranderen. De wind zet op en een donkere wolk strooit ijsklontjes onze kant op. Tegen de tijd dat ik mijn paraplu open heb, is het echter al weer voorbij en ik

kom droog aan in Liessel. Na 30 km kuieren komen we pas in het tweede dorpje, als dat geen natuurwandeling is! De hele straat door lopen en dan aan de rechterkant een gebouw dat uiterlijk alles kan zijn behalve een 'feesterij', maar toch is hier 'Lijssels Vertier' ondergebracht. Tijd voor een korte pauze en iets lekkers.

Even voorbij het dorp sla ik weer zo'n natuurpaadje in. Ik merk meteen dat hier vandaag duidelijk meer ijverige voeten zijn gepasseerd. Het grasdijkje is afgetrapt en een schuiver zal hoogstwaarschijnlijk een kopje-onder opleveren. Gelukkig duurt het geen kilometers, maar toch voel je al vlug de kuitspieren die een extra inspan-



ning moeten doen. Bij de Liesselse bossen volgen we het sterk meanderende stroomgebied van de Astense Aa. Een prachtig natuurgebied.

Op een gegeven ogenblik een monument, zo maar midden in de natuur. Een herinnering aan het neerstorten van een Lancaster op 23 april 1944, waarbij zeven geallieerden om het leven kwamen. Hun namen staan voor altijd gegrift in de gedenksteen.

De waterpartijen maken pas na geruime afstand plaats voor een verharde weg. Daar staat ook weer de volg-jeep van het bataljon soldaten te wachten. Die jongens en meisjes hebben vandaag beslist geen plezierig uitje te klaren.

Ad Verbakel en Johan komen even langszij met de auto: 'of het nog gaat?'. Natuurlijk, de weg is eventjes 'hard' en de soep is vlakbij!

In de Oostappense bossen is de post nog volop in bedrijf en de soep smaakt er prima: jongens en meisjes bedankt!

De laatste loodjes hebben Servé en Rianne verstoppt in oneindige kronkelpaadjes waarbij ook nog eens alle Oostappense heuveltjes worden aangedaan. Geef mij maar de slootjes! Onvergetelijk en ruig..!

Bij Jan van Hoek nog even uitpuffen en dan is het tijd om huiswaarts te keren. Het sneeuwt en de wegen worden weer wit....!

-Ad van Asten-

## Jan Cortenbach tijdelijk 'correspondent' in China

In de aanloop naar de Olympische Spelen heeft dagblad De Gelderlander onze eigen sportman **Jan Cortenbach** gestrikt voor een serie columns, getiteld 'Aftellen in Peking'. Jan zit tenslotte dicht bij het vuur; hij woont en werkt al jaren in China, en het zijn niet alleen reislustige OLAT-leden die hem in zijn huidige woonplaats Peking weten te vinden.

Maar wie mocht denken dat hij dan ook wel even snel wat kaartjes voor de Spelen kan regelen, nou die heeft het helemaal mis! Jan heeft zelf al de grootste moeite om een stadionplaats te bemachtigen.

Toch is dat nog niets vergeleken bij de gemiddelde Chinees, zo schrijft hij in een van zijn columns. „De Chinese overheid mag dan beweren dat de Spelen er voor alle Chinezen zijn, de praktijk is anders.” Volgens Jan behoort minder dan 10 procent tot de bevoorrechten; voor het gros van

de ruim 1 miljard Chinezen is het bijwonen van de Spelen domweg onmogelijk. Je moet namelijk een gevulde rekening bij de Bank of China hebben of een creditcard. „En dat heeft een boer met een inkomen van 10 euro per maand niet.”

Wie in China woont en werkt, telt ook als Chinees en mag dus meedoen in de nationale kaartjesloterij. Om zijn kansen te spreiden opende Jan drie bankrekeningen: voor hemzelf, echtgenote Olga en zoontje Christian. Hij had natuurlijk gehoopt op kaartjes voor de openingsceremonie, maar die zag hij in een spannende tweede ronde aan zijn neus voorbijgaan. Daarnaast had hij kaartjes besteld voor zestien verschillende sportevenementen. „Uiteraard atletiek, maar ook zwemmen, hockey, voetbal en turnen”, laat hij in een mailtje weten. „Maar helaas heb ik van het kaartjesbureau voor slechts één evene-

ment toegeloot gekregen. Schrale troost: het is wel de laatste avond van de atletiek, met alle finales.”

Voor zijn eigen specialisme – het snelwandelen – hoeft Jan geen moeite te doen: „Daar mag je gewoon zonder kaartje langs de kant van de weg staan.”

Wat maar aangeeft dat deze tak van sport ook in China niet zodanig in de belangstelling staat dat de kassa ervan gaat rinkelen. Overigens geldt dit evenzeer voor de marathon en de wielervedstrijden die op de openbare weg worden afgewerkt.

Voor Peking-gangers die zich alvast wat willen inlezen, hebben wij op de website [www.olatnieuws.nl](http://www.olatnieuws.nl) een selectie uit Jan z'n (onregelmatig verschijnende) columns geplaatst. Met dank aan De Gelderlander.

-MK-



Joop Reichenfeld en Onne van der Kraan melden zich aan als 'proefkonijn'

## Op stap met een 'digitale wichelroede'

De wichelroede is een oeroud instrument, dat ik vooral ken van het zoeken naar water. Maar je kunt hem in principe universeel inzetten om energieën van allerlei soort op te sporen. Van oudsher werd hiervoor een tak van een hazelaar of wilg gebruikt.

*Project de Digitale Wichelroede onderzoekt hoe op innovatieve wijze cultuurhistorische kennis beschikbaar gemaakt kan worden voor de recreant van nu, die wandelend of fietsend zijn omgeving fysiek en virtueel wil beleven.*

*Bij het ontwikkelen van het apparaat is eerst een heleboel kennis verzameld en gedigitaliseerd. Deze informatie is overal vandaan gehaald: uit boeken, databases, maar ook van historische verenigingen en van mensen die in een bepaald gebied wonen. Al deze verhalen zijn gekoppeld aan specifieke plekken in een bepaald gebied en vastgepind op een digitale geografische kaart.*

*Een eerste versie (een PDA = Personal Digital Assistant, een klein draagbaar toestel dat computer-, telefonie-, gps-, foto-toestel- en netwerkfuncties combineert) is gebouwd met wetenswaardigheden rond de Grebbelinie in de provincies Utrecht en Gelderland. Uiteindelijk moeten de resultaten leiden tot aanbevelingen hoe de nulversie tot een product kan worden uitgebouwd.*

Via mijn moeder (die het weer op de radio hoorde) kom ik in aanraking met het project en op internet ([www.digitalewichelroede.nl](http://www.digitalewichelroede.nl)) vind ik meer informatie, ook hoe ik me kan aanmelden om het apparaat te mogen testen. Allerlei vragen moet ik invullen en dan ook nog een mentality motivaction test doen, waaruit blijkt dat ik een postmoderne hedonist (!?) ben.

Je kan kiezen tussen drie soorten routes: bestaande routes, eigen persoonlijke route of struinen. Onderweg kom je dan verschillende interessante plekje tegen. Deze zijn verdeeld in Points of Interest (POI), volksmond en horecapunten. POI's geven bezienswaardigheden over de plek waar je op dat moment bent. De volksmond laat zien wat andere wandelaars hebben verteld over dat plekje. Door in te loggen kan een deelnemer thuis op de computer de gemaakte tocht en de zelf toegevoegde informatiepunten terug zien.



Onne heeft nog paasvakantie en ik spreek op vrijdagmorgen af bij 't Paviljoen in Rhenen. De Grebbeberg, het uiterste puntje van Utrecht en de Utrechtse Heuvelrug, lijkt me wel een interessant gebied om te gaan onderzoeken. Wij kiezen uiteraard voor struinen, want uitgezette routes lopen we al zo vaak.

Ruim voor elf uur melden we ons en na het tekenen van wat formulieren en het achterlaten van een kopie van mijn paspoort (we nemen tenslotte een apparaat van zo'n elfhonderd euro mee) kunnen we naar buiten. Daar doet het apparaat niet wat het moet doen, inloggen geeft al problemen. Met een andere PDA lukt het beter en na een tijd kunnen we toch op pad.

We stappen het gebied van het Utrechts landschap binnen, waar galloway runderen en konikspaarden vrij rond kunnen lopen. Over bospaadjes zien we rechts van ons in de diepte een afgegraven plas. Onne zou zo wel naar beneden kunnen rennen, want zit met zijn neus bijna in de PDA en heeft iets minder aandacht voor de omgeving. Hij zoekt zwarte stippen op de gekleurde kaart, hier zouden we dan informatie krijgen in de vorm van tekst, een geluidsfragment, een foto of video.

Een lange trap brengt ons beneden aan de berg op een halfverhard fietspad, maar langs een strandje vinden we niet echt het informatiepunt. In- en uitzoomen van de kaart vergt nogal wat tijd, dus echt doorstappen is het vandaag niet, ook al niet door de enorme hoogteverschillen. Hingend loop ik achter Onne aan, die weer een leuk pad omhoog de Grebbeberg opklimt.

Boven doet het POI het wel, aan het trompetgeluid te horen. We krijgen informatie over het bos, het blijkt voormalig eikenhakhout te zijn. Verderop blijkt een kasteelruïne een oude boswachterswoning te zijn geweest. Hier liepen we vorig jaar ook, maar toen volgden we het Maarten van Rossumpad.

De PDA houden we vlak bij ons oor en zo horen we ook informatie over de ringwalburcht en de koningstafel. Het uitzichtpunt geeft een mooi overzicht over het rivieroeversreservaat de Blauwe Kamer en de Nederrijn. De runderen loeien, de vogels zingen en de spechten laten ook van zich horen. We maken de tocht iets avontuurlijker en gaan verder langs het prikkeldraad en zakken tot onze knieën in de beukenbladeren.

Zo komen we op de Grebbeweg, waar het uitkijken is voor de auto's die de hoek om de berg af komen scheuren. Op de Cuneraweg zien we een kazemat met een informatiebord, maar geen

informatiepunt op de PDA. Vanaf hier bedien ik de PDA, maar ik kan geen POI's meer vinden. Wel zie ik een mooi nieuw fietspad, wat helemaal langs de Grift of het valleikanaal gaat. Ooit is dit water gegraven als afwatering van het veen bij Veenendaal en Renswoude. Het fietspad buigt richting Wageningen, maar wij willen terug naar de Grebbeberg. Dus stappen we maar over het prikkeldraad en soppen door een weiland.

Over een akker, langs een bosrand komen we weer op bospaadjes. Zo bereiken we het militair ereveld Grebbeberg, waar veel informatiepunten bij elkaar zijn. De meesten zijn tekstinformatie, die steeds moeilijker te lezen zijn doordat de accu bijna leeg is. Een foto maken van de oorlogsgraven met de PDA lukt mij niet. Op een mooie boslaan lukt het Onne even later wel, maar dan is de accu van de PDA echt leeg.

De weg naar 't Paviljoen lopen we verder zonder gebruik te maken van de PDA. Een rondje struinen van bijna 7 kilometer, met hier en daar wat informatie over de omgeving, met heel wat hoogteverschillen hebben we erop zitten. Nu rest ons alleen



nog een vragenlijst op een laptop in te vullen; hiermee maken we zelfs kans om zo'n PDA te winnen.

-Joop Reichenfeld-  
[www.wandeljoop.web-log.nl](http://www.wandeljoop.web-log.nl)

## JONG GELEERD...

Kinderen van Scouting Mondriaan hebben dit voorjaar een nieuw stukje onverhard wandelpad aangelegd, als onderdeel van het Marskramerpad tussen Amersfoort en Den Haag (LAW 3-3).

De aanleg was noodzakelijk geworden omdat Dierenpark Amersfoort recent is uitgebreid, en daarvoor moest een stuk van het oude Marskramerpad verdwijnen. De wandelaars maakten zolang gebruik van een druk asfaltfietspad, wat regelmatig tot conflicten leidde met fietsers. Daarom had het wandelplatform LAW een voorstel gemaakt voor een nieuw stukje bospad.

De gemeente Amersfoort gaf half maart het groene licht, op voorwaarde dat het pad klaar zou zijn vóór april, de start van het broedseizoen. Dat is precies gelukt met de hulp van de scouts. Zij verwijderden over een afstand van anderhalve kilometer alle takken en bladeren. Ook wandelaars op de NS-route 'Lange Duinen' gaan van het nieuwe bospad gebruik maken.



## Londen-Genève: 1500 km wandelen tegen kernwapens en atoomcentrales

Vanuit Battersea Park in Londen is op 26 april het startsein gegeven voor een 1500 km lange voettocht voor een 'atoomvrije' wereld. De deelnemers willen in 84 dagen hun einddoel Genève bereiken. Maar hun belangrijkste doel is om onderweg mensen bewust te maken van de gevaren van kernenergie en van nucleaire wapens.

In Europa beschikken met name Engeland als Frankrijk over een arsenaal aan kernwapens; zij zijn ook grootverbruikers van kernenergie. De vredesmars herinnert tevens aan de ramp met de kerncentrale in Tsjernobyl, precies 22 jaar geleden op de dag dat de actie van start ging.

De wandelaars passeren onderweg diverse kerncentrales, maar ook laboratoria, opslagplaatsen van plutonium en dumpplaatsen van nucleair afval. Ze willen ook zoveel mogelijk handtekeningen ophalen voor wereldwijde nucleaire ontwapening. Iedereen mag meewandelen, tegen 5 euro per dag. De organisatie is in handen van Footprints for Peace. De tocht is het vervolg op een soortgelijke 'Nuclear-Free Future Walk' eerder dit jaar van Dublin naar Londen.

## Feest bij Grensloper Joop de Lange

Wandelclub De Grenslopers uit Luyksgestel werd 15 jaar geleden opgericht door Joop de Lange, die in zijn jongere jaren 31 jaar lid van OLAT is geweest. Nu, op zijn 83e wandelt hij nog even fanatiek.

Joop en zijn vrouw Diny zijn beide erelid van de Grenslopers en ontvingen in april de zilveren bondsspeld van de KNBLO-NL. In het 15-jarig bestaan timmerde de wandelclub het meest aan de weg met de Koperteutentocht.

## WEER OP DE BEEN

Op een mooie zondag in april schoot Joop Reichenfeld dit plaatje van **Ad Mollen** en **Peter van de Ven**, die uitblazen op een picknickbankje bij de Loonse en Drunense duinen. De twee wandelvrienden namen even een rustpauze tijdens de Felenoordtocht.

Ad Mollen is na een maandenlange hartrevalidatie weliswaar weer op de been, maar mijlenver af van de Kennedymarsen waar hij zich vroeger op toegedde. Hij beperkt zich vooralsnog tot 10 km, met regelmatig rusten tussendoor. Op een picknickbankje zoals hier hoeft dat gelukkig geen straf te zijn.

Wie ook weer op de been is, maar dan na



een operatie aan zijn knie, is **Sjef Koolen**. Ook voor hem zitten de echt lange afstanden, zoals de Bossche 100, er waarschijnlijk niet meer in. Maar zijn vooruitzichten zijn rooskleurig, zegt hij: met wat trainen liggen tochten van 30 tot 40 km zeker weer in het verschiep.

# Het goede leven op z'n Brabants

Het boekje lag al een tijd in de kast en in de nieuwste versie is de route iets aangepast. Wij houden ons oude boekje aan en zien wel waar we uitkomen. Het Grenslandpad begint in Sluis en loopt door het grensgebied van Zeeuws en Belgisch Vlaanderen, ook wel Meetjesland genoemd. Het pad vervolgt zijn weg door Zuid-Beveland naar Bergen op Zoom. Vanaf hier gaat de wandeling door het zuidelijk deel van Noord-Brabant naar Valkenswaard.

Voor de eerste etappe vertrekken we op zaterdag 4 november 2006 met de trein uit Aalten en komen laat in de middag aan in Sluis. Het is de bedoeling om drie dagen te gaan wandelen en we hebben gelukkig alle dagen droog en rustig weer. De paraplu had wel thuis kunnen blijven, maar met dat Hollandse weer weet je het maar nooit!

We overnachten in Hotel Sanders de Paauw, midden in Sluis. Na ons geïnstalleerd te hebben, is er nog tijd over om door Sluis te wandelen. We zijn al eerder hier geweest met het Deltapad, dat ook in Sluis begint.

Het is rustig op zondagmorgen als wij aan de wandeling beginnen. We wandelen langs de Damse Vaart en na enkele kilometers moeten wij die oversteken met een zelfbedieningspont, de 'Ik Kobus'. Dat is grappig die naam, want wij wonen op het 'Kobus'.

We wandelen drie dagen door het grensgebied van België. Op de rand van zand en klei, aan de ene kant open polderlandschap, aan de andere kant kleinschalig en half-open gebied. De route voert ons door het Belgische Middelburg, dat ooit een bloeiende stad was. Nu rest een enigszins desolaat aandoend Vlaams dorp met een kolossale kerk en op het dorpsplein een heuse schandpaal.

We lopen beschut tussen de populieren een heel eind langs het Leopoldkanaal. Af en toe passeren we enkele krekens, die de saaiheid van het kanaal wat onderbreken. Net voor Boekhoute krijgen wij te maken met de nieuwe route die ons naar de Toltunnel voert. We volgen de markering en dat gaat prima. Bij het busstation aangekomen moeten we even wachten op de bus die elk half uur door de tunnel rijdt naar Goes, daar nemen we de trein 'naar huis'.

De overnachtingen zijn steeds ver van de route, tot in België toe, waar we in een paardenmelkerij slapen. Mooi, maar het raam kun je er beter dicht

houden vanwege de geur en de vliegen. Gelukkig was het herfst. De warme hap in België serveren ze pas na zes uur, dus dat werd een latertje die avond, ook al omdat we ver van het centrum van Maledegem verwijderd waren en bovendien de verkeerde kant op liepen bij het 'naar huis' gaan. Ja wat wil je, vreemde stad, alles donker, maar uiteindelijk zijn we weer in het pension aangekomen. De tweede overnachting bij 'Vrienden op de fiets' is ook zeven kilometer van de route, maar weer een prima adres. De



volgende ochtend brengt de gastheer ons zelfs naar de route. We hebben drie mooie wandeldagen gehad in een voor ons geheel nieuw gedeelte van Nederland.

Het is een paar maanden later wanneer wij het Grenslandpad weer oppakken. Nadat we de Ronde van Zuid Limburg hebben afgerond, reizen we verder

naar Goes en op 15 mei 2007 stappen we het Grenslandpad weer op. Vanuit het hotel gaan we met de auto naar het station en daar verder met de bus richting de Toltunnel, vanwaar we de markering door de polder tot Kruiningen volgen.

Het is 9 uur als we aan de wandel gaan en we de nieuwe route volgen via de markering en een inlegvel die we hebben gekregen omdat de Toltunnel er is gekomen. Het is mooi weer en we wandelen door de mooie polder naar Nisse waar we in het park een rust pauze nemen met moeder eend en haar kuikens om ons heen. Dat kleine grut is altijd mooi om te zien en brood hebben we ook nog wel over.

Daarna wandelen we steeds langs de Schelde tot Kruiningen. Voor ons, die uit de Achterhoek komen, is wandelen langs het water een belevenis. Er is van alles te zien wat voor ons nieuw is! Onderweg moeten we nog even de paraplu gebruiken omdat het regent, verder was het een mooie wandeldag.

Bij de vroegere veerpont aangekomen, waar het er stil en verlaten bij ligt, moeten we nog vier kilometer lopen naar het station. In Goes ontmoet Martin nog een oude plaatsgenoot die ook nog in dezelfde straat heeft gewoond en nu al weer 17 jaar in Zeeland woont en werkt als conducteur bij de NS. Het is vandaag een lange dag, 40 km staat er op de stappenteller.

Na een goede nachtrust en een goed ontbijt rijden we met de auto naar het station in Kruiningen, lopen weer de vier km naar het verlaten terrein van de voormalige veerpont Kruiningen-Perkpolder, en vervolgen de route tot Bergen op Zoom. We wandelen nu weer uit het oude boekje en dat gaat goed. De oude markering is er nog en dan hebben we ook nog de beschrijving in het boekje.

Ook nu lopen wij weer kilometers langs de Schelde en kijken uit op de grote zeeschepen die naar Antwerpen of de Noordzee gaan. Bij Bath verlaten wij de Schelde gaan langs het Schelde-Rijnkanaal verder door de Hogerwaard-polder naar het fietspad richting Bergen op Zoom. We zijn nu in West-Brabant en komen langs de oostkant van de Markiezaat, waar de fraaie landschap-

pelijke overgang tussen de beboste Brabantse Wal en de door de Oosterschelde gevormde schorren en slikken goed zichtbaar is.

Nog een aantal kilometers door Bergen op Zoom naar het station en we hebben weer een mooie wandeldag gehad. Het is droog gebleven en de stappenteller staat op 43 km. Gelukkig hebben wij in de rugzak brood en drinken, want de dorpen zijn ver van de route en dan nog is het maar afwachten of er iets open is. Door ervaring wijs geworden nemen we nu alles zelf maar mee!

Om vier uur zijn we op het station en met de eerstvolgende trein reizen we naar Kruiningen en vervolgens weer met de auto naar Goes. Weer twee mooie wandeldagen en alsof het nog niet genoeg is, lopen wij de volgende drie dagen de Driedaagse van Goes!

De laatste vijf etappes van het Grenslandpad wandelen we vijf dagen achter-één. Inmiddels is het 1 november 2007. We reizen van Aalten naar Bergen op Zoom en wandelen om half één vanaf het NS-station naar de NJHC-herberg Klavervelden waar de route voor ons begint.

Hier komen verschillende LAW- paden bijeen, waaronder het Deltapad, dat wij ook gewandeld hebben. Hier in deze jeugdherberg hebben we toen ook overnacht.

De herfstkleuren zijn nu prachtig ook al is het wat bewolkt weer. Het is droog en we genieten volop van de wandeling. Na het bos komen we in een wat open gebied en wandelen langs de Zoom die zijn oorsprong vindt in België. De Zoom is een ecologische verbindingzone, een lint in het landschap. De waterloop staat in de zomerperiode vaak droog en is dan niets anders dan een diepe greppel.

We wandelen verder en komen in Nispen uit, waar het eind is van deze dag. In het Buurthuis drinken we koffie en wachten we op de bus die ons naar Roosendaal brengt waar we overnachten. Het is te ver om dat erbij te lopen, ook de andere dag komt dat er extra bij. Het buurtbusje brengt ons naar Roosendaal en bij de halte waar we uitstappen, zijn enkele winkels en een eetcafé.

Na de maaltijd moeten we naar het adres voor de nacht op zoek. Een passant blijkt een goede kennis van de familie te zijn en weet dus precies waar we moeten wezen. Met de groeten voor de familie komen we aan op het adres.

Een goed adres en hartelijke mensen die ons van alles aanbieden, maar wij gaan toch maar liever naar de caravan die naast het huis staat en waar we de nacht doorbrengen.

Na een goede nachtrust en een goed ontbijt gaan we weer op weg. Eerst weer met het buurtbusje van Roosendaal naar Nispen en daar gaan we weer verder met de route.

Deze etappe gaat door bossen en het open veld over grote en kleine paadjes. Ondertussen genieten wij van de mooie herfst kleuren. In Schijf wandelen we langs de Schijvenaar, een beeldje in het dorp van de turfstecker. We passeren een Trappistenklooster en het landgoed Pannenhoeve naar Rijsbergen.

Daar in de winkelstraat zijn genoeg gelegenheden om koffie te drinken, en dat doen we dus. Koffie op z'n Brabants compleet met een likeurtje en slagroom! Gevoed en gelaafd gaan we weer verder. Even voor Galder zitten we plot-



seling op de nieuwe route. Dat merken we pas wanneer goed uitkomen in het dorp Galder, het eind van deze dag.

Voor het overnachtingsadres moeten we steeds recht door lopen, dwars door het dorp. Later ontdekken wij dat de route om het dorp ligt en we zo heel dicht bij het overnachting adres uitkomen. Het adres ligt pal aan de Belgische grens en de andere morgen kunnen we tweehonderd meter verder zo via de Markbrug de route vervolgen! We missen slechts een klein stukje officiële route.

Na ons geïnstalleerd te hebben op de kamer die we toegewezen krijgen en een warme douche gaan we net over de grens in België eten. Goed uitgerust en goed ontbijten en we kunnen weer kilometers wandelen. We kiezen voor

een vroeg ontbijt, want 's avonds is het al vroeg donker en we willen graag om vier uur over zijn .

We hebben lange dagen omdat er veel kilometers moeten worden gewandeld, willen we dat in vijf dagen redden.

Bij de Markbrug gaan we rechtsaf en lopen wij een stukje langs de rivier de Boven-Mark. Verder wandelen we over smalle en brede bospaden langs venntjes en heidevelden, door het Prinsbosch en de Chaamse bosschen. Op een bank midden in het bos waar we een pauze nemen, komen twee wandelaars gezellig bij ons zitten. Natuurlijk praten we over het wandelen!

We wandelen verder door de bossen tot we na zo'n 40 km het einde van de etappe hebben bereikt. We gaan dan van de route af voor de zes kilometer naar Goirle, waar we overnachten. Waar we de route verlaten, treffen we mensen die aan het werk zijn geweest voor Staatsbosbeheer om de bossen te onderhouden. Hier krijgen we koffie aangeboden

en een dame is de buurvrouw van de familie waar we zullen overnachten. Ze wijst ons de weg en vertelt erbij dat het erg moeilijk te vinden is. Al snel komen we erachter dat ze groot gelijk heeft! In zo'n wijk is het voor mensen die daar voor het eerst komen erg moeilijk. Maar wij hebben het gevonden en het is er prima.

Zondagmorgen gaan we weer half acht, na een goede nachtrust en een goed ontbijt, op weg voor een volgende etappe naar Middelbeers. Ook weer een lange dag van 42 km. Net als voorgaande dagen lopen wij bijna geheel door het bos met zijn prachtige herfstkleuren. Tot grens paal 207 gaat het nog aardig goed met de markering, maar daarna wordt het toch wat moeilijker omdat

de nieuwe route nu geheel anders loopt dan wij verwachten.

Bij uitspanning de Bockenreyder gaat het fout. Vele dagjesmensen helpen ons weer op de route. Even verderop gaat het ook weer mis, de markeringen zijn niet meer aanwezig of weggepoetst. Gelukkig zijn er altijd mensen die ons de weg willen wijzen en zo komen wij toch weer op de route.

Aan het eind van de middag moeten we opnieuw van de route af om naar het overnachting adres te komen. Het adres ligt voor ons helemaal aan de andere kant van Middelbeers zo'n drie kilometer van de route. Weer een goed adres.

Maandagmorgen om half acht op pad. Het is fijn dat we telkens zo vroeg kunnen ontbijten zodat we 's avonds niet zo laat over zijn. De laatste dag alweer, een tocht van 37 km. Het is een mooie route, ook weer veel door het bos en dat is nu juist de moeilijkheid omdat er veel markering niet meer is en bij het lezen altijd weer twijfels ontstaan waar we heen moeten. We gaan tweemaal de fout in en door vragen aan de bewoners van een boerderij, geraken we steeds weer goed.

Even voor Veldhoven komen we in een wat open gebied en dan wordt alles wat overzichtelijker. Geen twijfelachtige kruisingen of paadjes! In Veldhoven drinken we een kop koffie in een bruin café 'De Olifant' dat 's morgens om elf uur tot onze verrassing open is. Weer het goede leven op z'n Brabants! Nu nog een laatste stuk naar Valkenswaard, dat verder geen problemen oplevert en goed te volgen is met het routeboekje. We willen nog net wat rond kijken in Valkenswaard, als de bus naar Eindhoven er al aankomt. We stappen in en zijn mooi op tijd thuis.

We hebben vijf mooie wandeldagen gehad, af en toe een prikbeurtje, maar de paraplu is niet nodig geweest. De zon was niet veel te zien dat was jammer, maar droog weer heeft onze voorkeur. Het Grenslandpad is gelopen en we hebben genoten.

Martin heeft alles uitgezocht, de reis voorbereid en de overnachtingen geregeld. En ik schrijf het verslag voor ons plakboek om het later nog eens na te lezen, zodat we het weer opnieuw kunnen beleven.

-Willemien Hietland-



*Clubreis naar de Belgische Oostkantons*

## Dolen door een aards paradijs

**Bij Sankt Vith wijken we af van de 'Route naar de Zon' en rijden over een landweg richting Manderfeld waar we ons rendez-vous hebben in hotel 'Des Ardennes'. Vanmorgen leek het nog een mooie lentedag te worden, maar gaandeweg wordt de lucht grijzer en liggen hier in oostelijk België nog restanten van de sneeuw die er in de afgelopen dagen veelvuldig is gevallen.**

De reis duurde ruim drie uur en de meesten zijn dan ook toe aan een kopje koffie. Toon heeft een wijziging moeten aanbrengen in het startschema omdat er in de geplande finishplaats Auel geen accommodatie beschikbaar is.

We rijden naar Herresbach waar de langste afstand zal starten; de overigen worden daarna afgezet in Schönberg. Deze plaatsjes zijn moeilijk bereikbaar met de bus en het is inmiddels 11.00 uur, dus veel speling zal er onderweg niet inzitten, gezien de stijgingspercentages die we langs de weg op de bordjes zagen staan.

Via een mooie afdaling leidt de GR 56 hier naar het dal van de Our met prachtige vergezichten op het Eifelgebergte. Wij starten in Schönberg en krijgen zodoende een uurtje voorsprong op de starters vanuit Herresbach. Het is nu alleen een kwestie van rustig afwachten wanneer de eersten in ons kielzog zullen opduiken.

Wij verlaten het 'oudste dorpje' uit de Ourvallei en dat is meteen een uitdaging. We bevinden ons hier tussen de Hoge Venen en de Duitse Eifel, een sterk glooiend gebied. En zo'n glooiing is ook direct de eerste klus die we moeten klaren.

Een goeie 100 meter omhoog en we

staan op de 'Burgerschaft' Het uitzicht is 'Fabelhaft'.

Als wandelmaatjes fungeren vandaag Piet uit Tilburg en Rien uit Best en beiden hebben, evenals ik, veel zin om eens lekker te genieten van deze wandeling in de heuvels.

Op geregelde afstand komen we door gehuchten die allemaal een band hebben met Sankt-Vith. Deze omgeving behoorde tot de 19<sup>e</sup> eeuw bij Luxemburg, werd daarna tot 1814 Frans grondgebied en kwam toen in Pruisisch bezit. Na de Eerste Wereldoorlog werden de kantons toegevoegd aan het Belgische koninkrijk. In de nadagen van WO II woedde hier de hevigste strijd om onze vrijheid. Velen lieten hun leven en have en goed werden verwoest.

De veldwegen zijn weliswaar drassig, maar met de hulp van de poles is het toch makkelijk om op de been te blijven. Wanneer we in het bos lopen is het heerlijk, maar zodra we in de open vlakte komen heeft de wind vrij spel en is het behoorlijk koud. Het zonnetje dat er in de loop van tijd bij komt, maakt het wel aangenaam wandelweer.

Bij een brug in Alfersteg is een beeldje van een beer op een voetstuk geplaatst. De beer symboliseert de bevolking van deze streek die als bromberen bekend

staan. Zeker een daadkrachtige carnavalsclub als hoofdsponsor!

Tijdens onze omzwervingen in de afgelopen jaren, waren we hier als eens tijdens een clubweekend en ik herinner me als de dag van vandaag de glooiing die ook nu weer op ons ligt te wachten. Zo halverwege moet je toch eens stoppen en om je heen kijken. Het uitpuffen, kan dan gepaard gaan met het besef dat we hier ronddolen ergens in het aardse paradijs.

Hier besluit ik dan toch mijn fototoestel maar eens uit de rugzak te halen en wat plaatjes te schieten. Nogal onhandig verder met die stok en geen extra zakken om dat ding handig op te bergen. Maar ja, plaatjes zeggen nu eenmaal meer dan praatjes. Eenmaal boven weer een gehucht met alleen maar boerderijen.

Een kerkje staat op een zodanig onmogelijk plekje dat het verdient om op de foto gezet te worden. De twee heiligen die zich daar staande houden zijn de HH. Johannes en Katharina, tevens de patroonheilige van de stichters. De kerk werd in 1900 gebouwd. In de toren hangen twee klokken waarvan de grootste een doorsnee heeft van 44 cm. Er wordt nog geregeld een kerkdienst gehouden voor de 27 inwoners van het dorpje Weppeler.

We wandelen nu vlak langs de grens met Duitsland. De scheidslijn is de rivier de Our. Het meest uitzonderlijke van dit riviertje is het 'eigendomsrecht', het is namelijk een condominium, wat inhoudt dat de rivier over de hele breedte soeverein eigendom is van zowel Duitsland als België.

We blijven de rivier volgen tot een bruggetje en een driesprong en zijn hiermee ook ineens ons spoor kwijt, maar geen nood: daar zijn ook de twee eersten van de langste afstand: Bert en Tjeu. Zij zien wel het kruis dat wij over het hoofd zagen, en ze verdwijnen rechtsaf uit zicht. Na het sompige paadje door het struikgewas staan we oog in oog met een immens viaduct, dat de vallei in z'n geheel overspant: de autobaan E 42 naar Trier.

We volgen de rivier verder stroomafwaarts en genieten van de totale rust die hier te proeven en zelfs te horen valt; alleen het geruis van stromend water is met ons.

De rivier wordt veelvuldig gevoed met smeltwater dat op regelmatige afstanden vanaf de heuvelrug onze weg kruist



om daarna rechtstreeks in de rivier te stromen. Op een splitsing van diverse fiets- en wandelparcoursen staan een paar uitnodigende houten blokken, een mooie kans om daar onze lunch te gebruiken. Groepje 2, van de langste afstand komt langs met o. a. Marleen en Bert.

Wij blijven het pad langs de Our volgen en bereiken een soort 'uiterwaarden', waar diverse stroompjes uit de heuvels bij elkaar komen. Een prachtig gezicht. Verderop zien we de ruïne van een oude spoorbrug, eens onderdeel van lijn 47 tussen Sankt Vith en Trois Vierges. In 1944 werd deze brug opgeblazen door terugtrekkende Duitse troepen en is daarna niet meer opgebouwd. Langkende België het dichtste spoorwegennet ter wereld en kon men de meest afgelegen plaatsen per spoor bereiken. Sinds de vijftiger jaren is ook daar drastisch verandering in gekomen.

Maar dat terzijde, want we zijn inmiddels ongemerkt Duitsland binnengewandeld. We lopen door het idyllische dorpje Hemmeres met een opvallende, witte boerenhoeve en een kapelletje met twee jaartallen, waarvan het oudste uit de 17<sup>e</sup> eeuw. Het dorp, nog geen vijftig inwoners, werd pas in 1958 terug gegeven aan Duitsland.

Bij grenspaal 148 komen we terug in

België en zijn dan ook gauw in Auel, ons oorspronkelijke eindpunt voor vandaag. Er is echter geen accommodatie te vinden om een bus met dorstige wandelaars te laven en daarom is hier onze soeppost neergestreken met een lekker kippensoepje met sliertjes in de aanbieding. We laten het ons goed smaken.

Dan is het nog een klein uurtje wandelen naar ons eindpunt in Burg-Reuland. Op een mooie veldweg worden we ingehaald door het derde groepje van de vroege starters: het zijn Tjeu, Frans en 'de zus van Bert'. Nu is het tijd om dat drietal samen met Piet en Rien op een plaatje te vereeuwigen. Tevens krijgen we bij dat beeld een mooie indruk van de omgeving die we de hele dag al om ons heen zagen.

Voor ons, op een hoogte, zien we de contouren van een kerk en links, aan de oever van de Our, het plaatsje Steffenhausen. Het voormalige spoorwagencorridor van Burg-Reuland ligt een eind buiten de plaats zelf en daarom denk ik dat we al ongeveer ter plekke zijn, maar dat valt tegen. Eerst moeten we nog naar Weveler met het kerkje dat ons al van verre lonkte.

Het is een behoorlijke klim om boven te komen, maar dan krijg je een mooi vergezicht. Voor ons de Sint-Hubertuskerk met witte muren. De toren stamt uit de 13<sup>e</sup> eeuw. Door de mooie kerkranden valt een zacht licht naar binnen, waarbij de bezoeker een houten Christusbeeld uit de 18<sup>e</sup> eeuw krijgt te zien en ook nog wat oudere grafstenen. Wij gaan rechtsaf en kiezen even later voor een mooi dalend pad, waarlangs de staties van de Kruisweg staan opgesteld. Deze Kruisweg brengt ons na een kleine anderhalve kilometer in het verscholen stadje Burg-Reuland.

De gerestaureerde burch uit de 13<sup>e</sup> eeuw ligt aan de overzijde en beheerst het gebied, vooral de imposante toren maakt indruk. Bij de kerk van Burg-Reuland verlaten we de markering en vinden even later 'Bäckerei-Konditorei' Richter; het is daar heerlijk toeven.

Op een pijnlijk ongevalletje bij onze reisleader na, verliep deze wandeldag nagenoeg vlekkeloos en kunnen we terugzien op weer een geslaagde clubreis. Met dank aan de reisleiding en natuurlijk aan chauffeur Frans van den Oever van de Fa. van Hoof uit Sint-Oedenrode, die ons weer veilig uit en thuis bracht.

-Ad van Asten-